



# ПРАВИТЕЛЬСТВО РОСТОВСКОЙ ОБЛАСТИ

## ПОСТАНОВЛЕНИЕ

от 06.06.2022 № 501

г. Ростов-на-Дону

**Об утверждении проекта планировки и проекта межевания территории размещения линейного объекта «Строительство автомобильной дороги «Западная хорда» от а/д А-280 Ростов-на-Дону – Таганрог до моста через реку Дон на Западном обходе (ул. Всесоюзная – Западное шоссе)»**

В соответствии со статьей 45 Градостроительного кодекса Российской Федерации, распоряжением Правительства Ростовской области от 11.10.2021 № 890 «О подготовке проекта планировки и проекта межевания территории размещения линейного объекта «Строительство автомобильной дороги «Западная хорда» от а/д А-280 Ростов-на-Дону – Таганрог до моста через реку Дон на Западном обходе (ул. Всесоюзная – Западное шоссе)» Правительство Ростовской области **п о с т а н о в л я е т:**

1. Утвердить проект планировки территории размещения линейного объекта «Строительство автомобильной дороги «Западная хорда» от а/д А-280 Ростов-на-Дону – Таганрог до моста через реку Дон на Западном обходе (ул. Всесоюзная – Западное шоссе)» в следующем составе:

1.1. Схема размещения линейного объекта «Строительство автомобильной дороги «Западная хорда» от а/д А-280 Ростов-на-Дону – Таганрог до моста через реку Дон на Западном обходе (ул. Всесоюзная – Западное шоссе)» согласно приложению № 1.

1.2. Чертеж границ зон планируемого размещения линейного объекта «Строительство автомобильной дороги «Западная хорда» от а/д А-280 Ростов-на-Дону – Таганрог до моста через реку Дон на Западном обходе (ул. Всесоюзная – Западное шоссе)» согласно приложению № 2.

1.3. Положение о размещении линейного объекта «Строительство автомобильной дороги «Западная хорда» от а/д А-280 Ростов-на-Дону – Таганрог до моста через реку Дон на Западном обходе (ул. Всесоюзная – Западное шоссе)» согласно приложению № 3.

2. Утвердить проект межевания территории размещения линейного объекта «Строительство автомобильной дороги «Западная хорда» от а/д А-280 Ростов-на-Дону – Таганрог до моста через реку Дон на Западном обходе (ул. Всесоюзная – Западное шоссе)» в следующем составе:

2.1. Чертеж межевания территории размещения линейного объекта «Строительство автомобильной дороги «Западная хорда» от а/д А-280 Ростов-на-Дону – Таганрог до моста через реку Дон на Западном обходе (ул. Всесоюзная – Западное шоссе)» согласно приложению № 4.

2.2. Пояснительная записка к проекту межевания территории размещения линейного объекта «Строительство автомобильной дороги «Западная хорда» от а/д А-280 Ростов-на-Дону – Таганрог до моста через реку Дон на Западном обходе (ул. Всесоюзная – Западное шоссе)» согласно приложению № 5.

3. Настоящее постановление вступает в силу со дня его официального опубликования.

4. Контроль за выполнением настоящего постановления возложить на заместителя Губернатора Ростовской области – министра транспорта Окунева В.В.

Губернатор  
Ростовской области

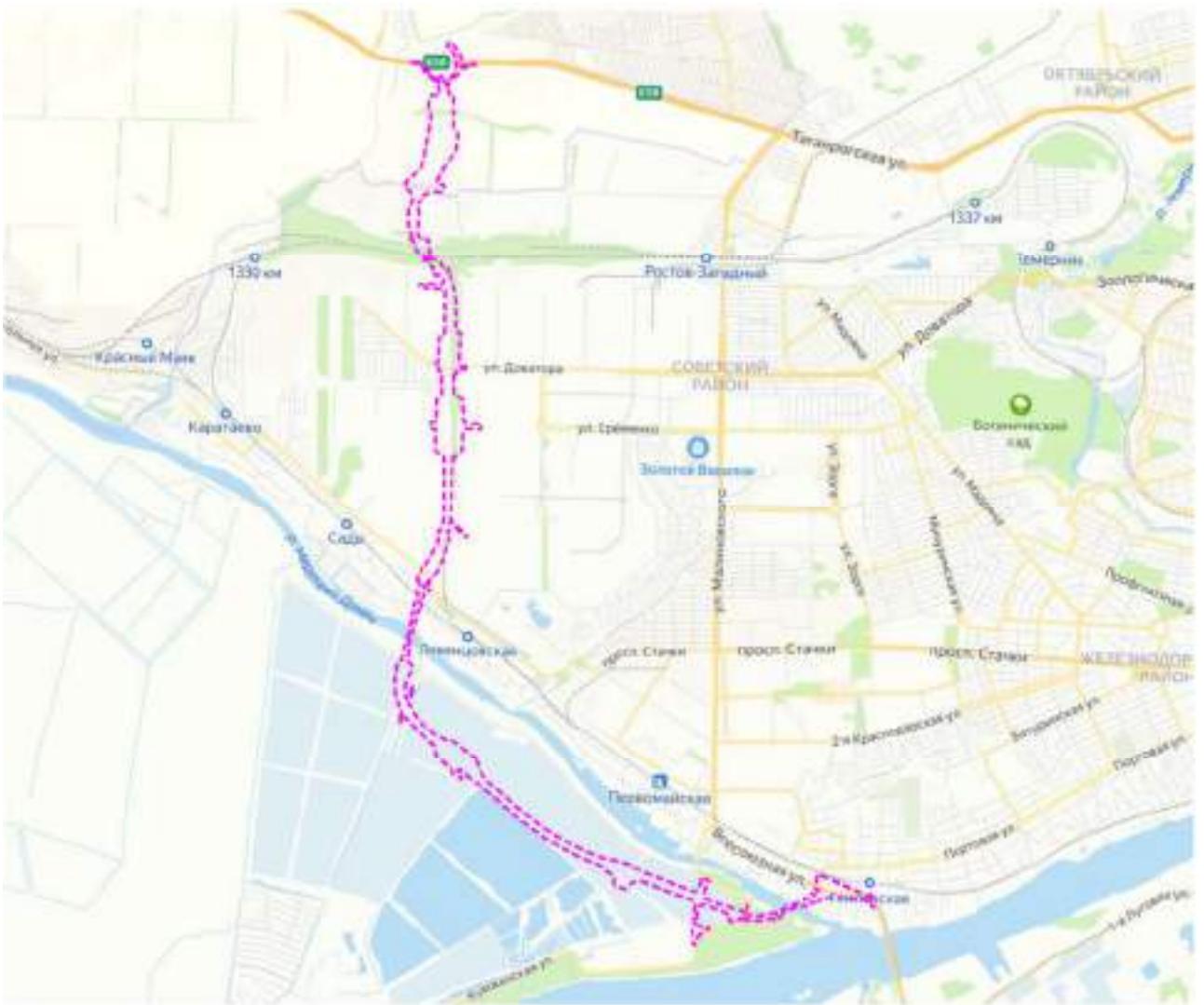


В.Ю. Голубев

Постановление вносит  
министерство строительства,  
архитектуры и территориального  
развития Ростовской области

Приложение № 1  
к постановлению  
Правительства  
Ростовской области  
от 06.06.2022 № 501

**СХЕМА**  
размещения линейного объекта «Строительство автомобильной  
дороги «Западная хорда» от а/д А-280 Ростов-на-Дону – Таганрог  
до моста через реку Дон на Западном обходе (ул. Всесоюзная – Западное шоссе)»



Условное обозначение:



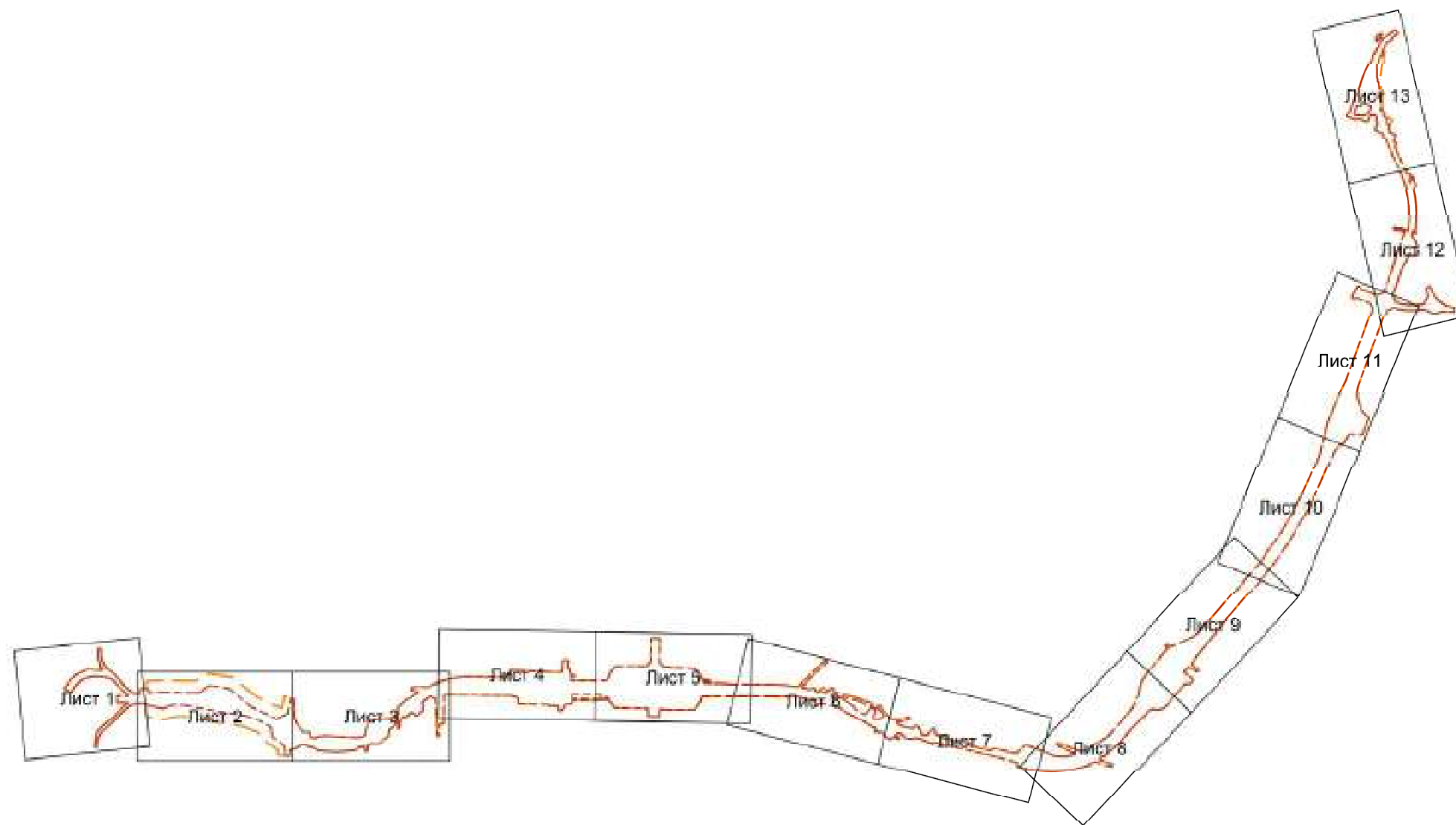
– граница подготовки проекта планировки.

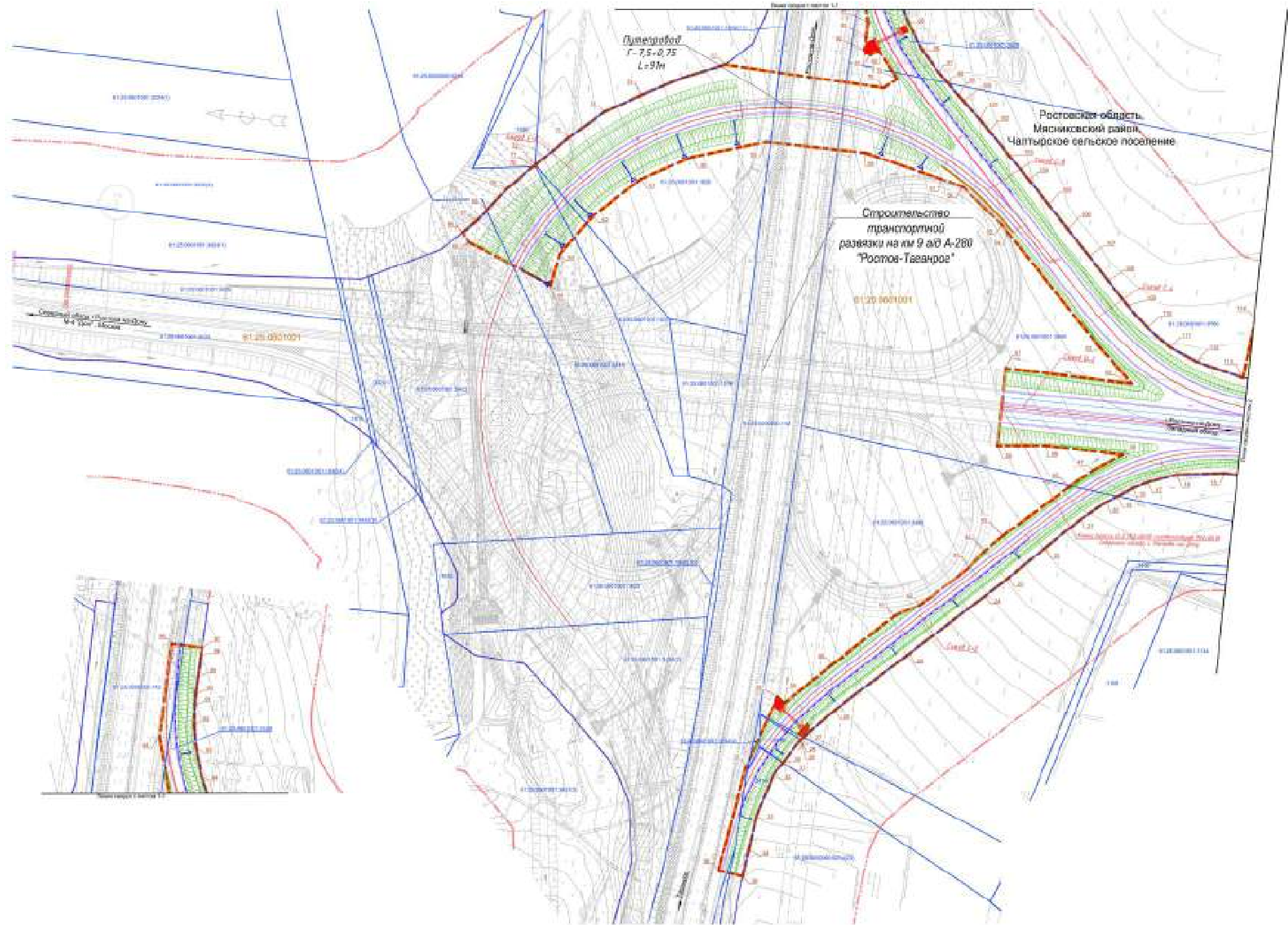
Начальник управления  
документационного обеспечения  
Правительства Ростовской области

В.В. Лозин







### ЧЕРТЕЖ

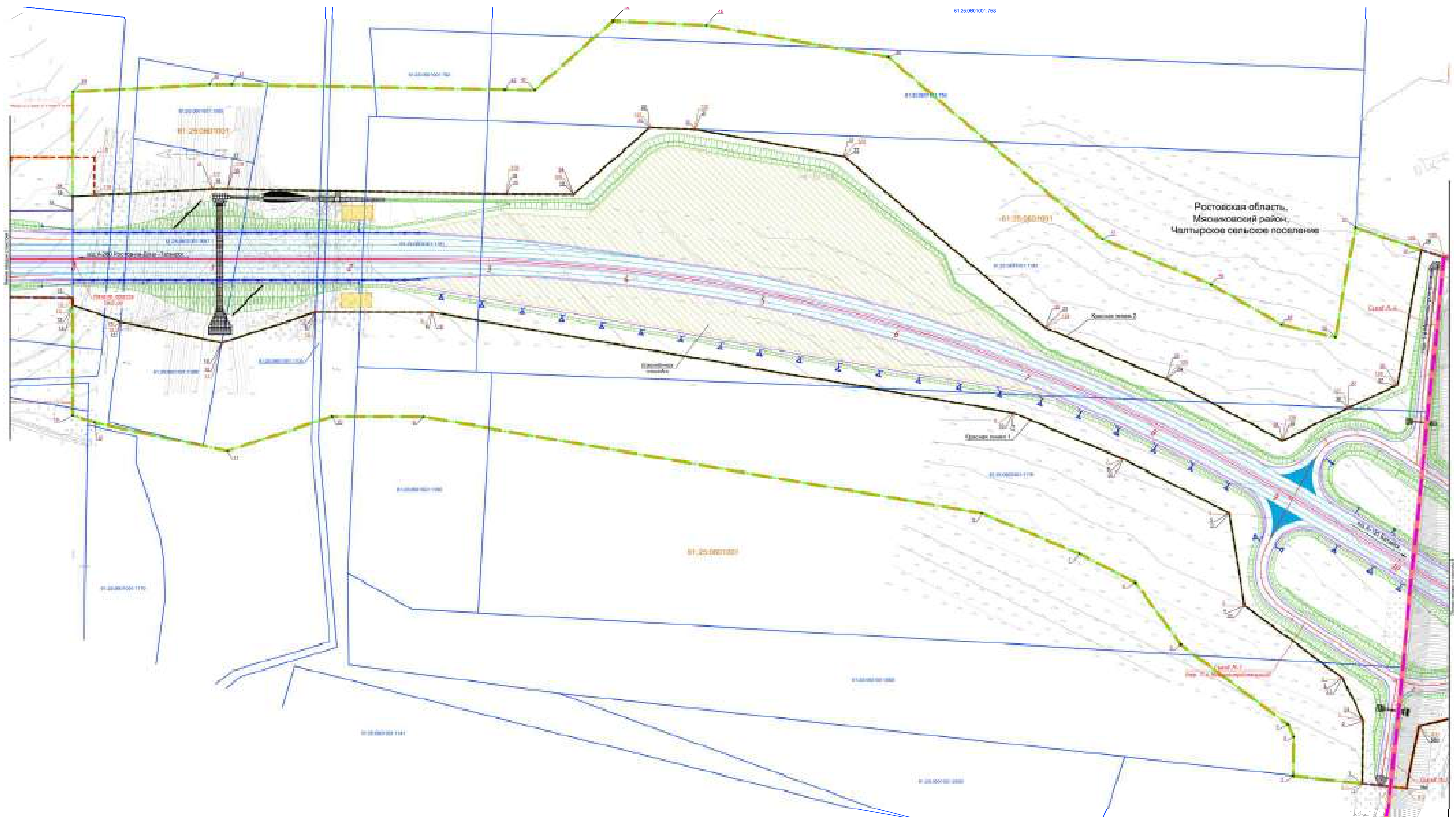
границ зон планируемого размещения линейного объекта «Строительство автомобильной дороги «Западная хорда»  
от а/д А-280 Ростов-на-Дону – Таганрог до моста через реку Дон на Западном обходе (ул. Всесоюзная – Западное шоссе)»
















## Условные обозначения:

-  – граница подготовки проекта планировки;
-  – граница зоны планируемого размещения линейного объекта;
-  – граница зоны с особыми условиями использования территории – (придорожная полоса, утвержденная распоряжением Федерального дорожного агентства (Росавтодор) от 11.03.2014 г. № 354-р);
-  – граница и кадастровый номер существующего земельного участка;
-  – граница и номер кадастрового квартала;
-  – номер характерной точки границы зоны планируемого размещения линейного объекта.














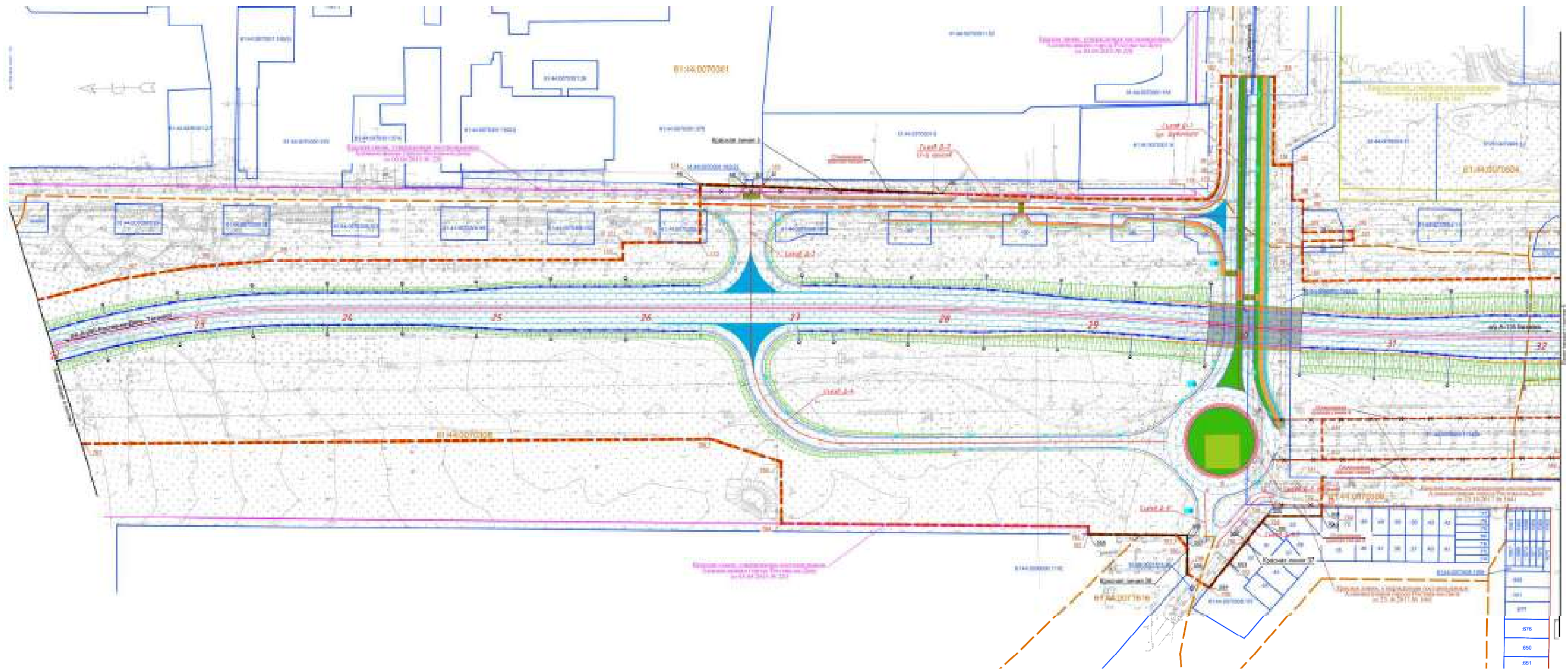
## Условные обозначения:

-  – граница муниципального образования «Городской округ «Город Ростов-на-Дону»;
-  – граница подготовки проекта планировки;
-  – граница зоны планируемого размещения линейного объекта;
-  – устанавливаемая красная линия;
-  – граница зоны с особыми условиями использования территории – (придорожная полоса);
-  – граница зоны с особыми условиями использования территории – (придорожная полоса, утвержденная распоряжением Федерального дорожного агентства (Росавтодор) от 11.03.2014 г. № 354-р);
-  – граница и кадастровый номер существующего земельного участка;
-  – граница и номер кадастрового квартала;
-  – номер характерной точки границы зоны планируемого размещения линейного объекта;
-  – номер характерной точки устанавливаемой красной линии;
-  – номер характерной точки границы зоны с особыми условиями использования территории (придорожная полоса).












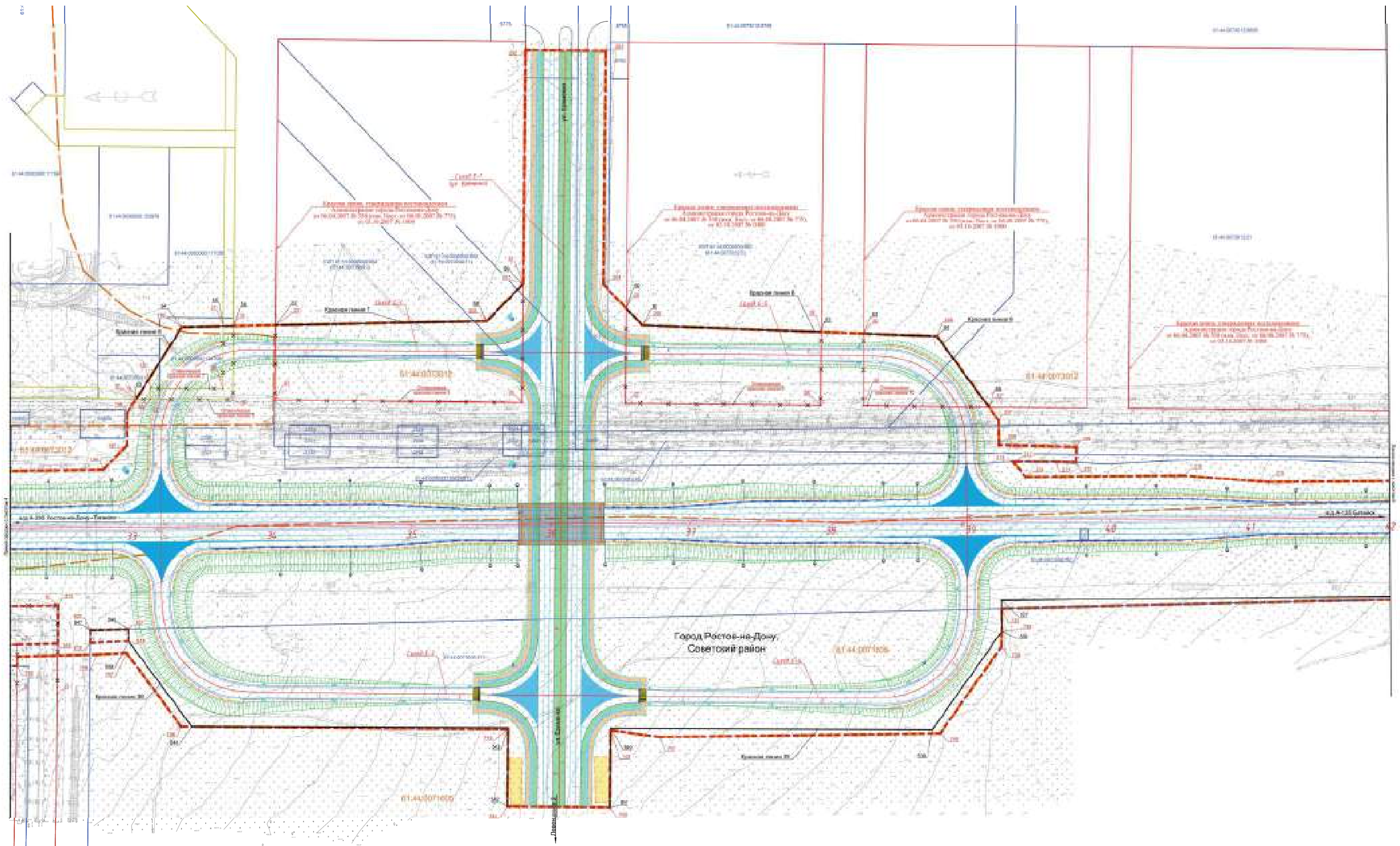
## Условные обозначения:

-  – граница муниципального образования «Городской округ «Город Ростов-на-Дону»;
-  – граница населенного пункта «Город Ростов-на-Дону»;
-  – граница подготовки проекта планировки;
-  – граница зоны планируемого размещения линейного объекта;
-  – устанавливаемая красная линия;
-  – отменяемая красная линия;
-  – граница и кадастровый номер существующего земельного участка;
-  – граница и номер кадастрового квартала;
-  – номер характерной точки границы зоны планируемого размещения линейного объекта;
-  – номер характерной точки устанавливаемой красной линии;
-  – номер характерной точки отменяемой красной линии.












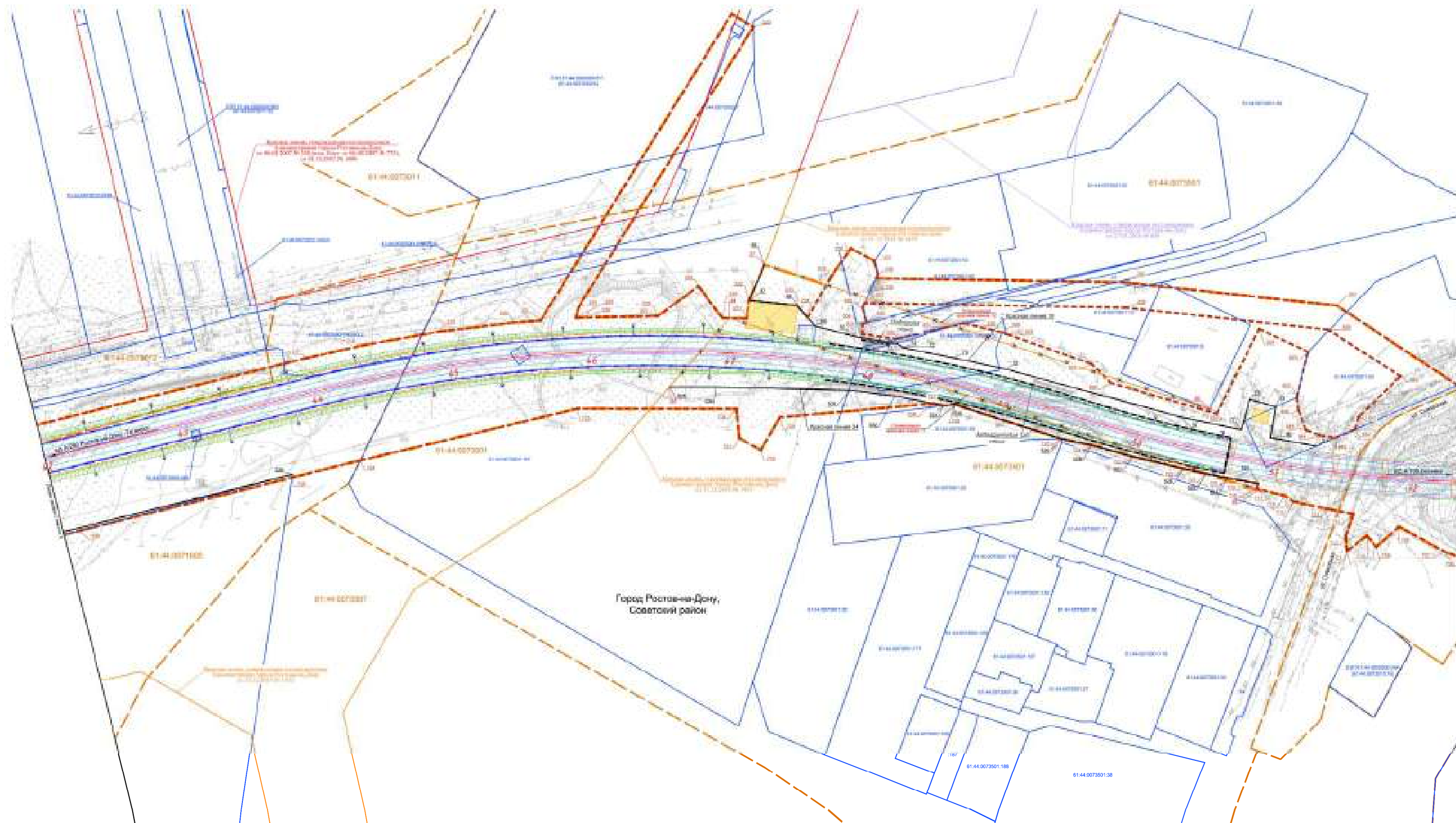
## Условные обозначения:

-  — граница подготовки проекта планировки;
-  — граница зоны планируемого размещения линейного объекта;
-  — устанавливаемая красная линия;
-  — отменяемая красная линия;
-  — граница и кадастровый номер существующего земельного участка;
-  — граница и номер кадастрового квартала;
-  — номер характерной точки границы зоны планируемого размещения линейного объекта;
-  — номер характерной точки устанавливаемой красной линии;
-  — номер характерной точки отменяемой красной линии.












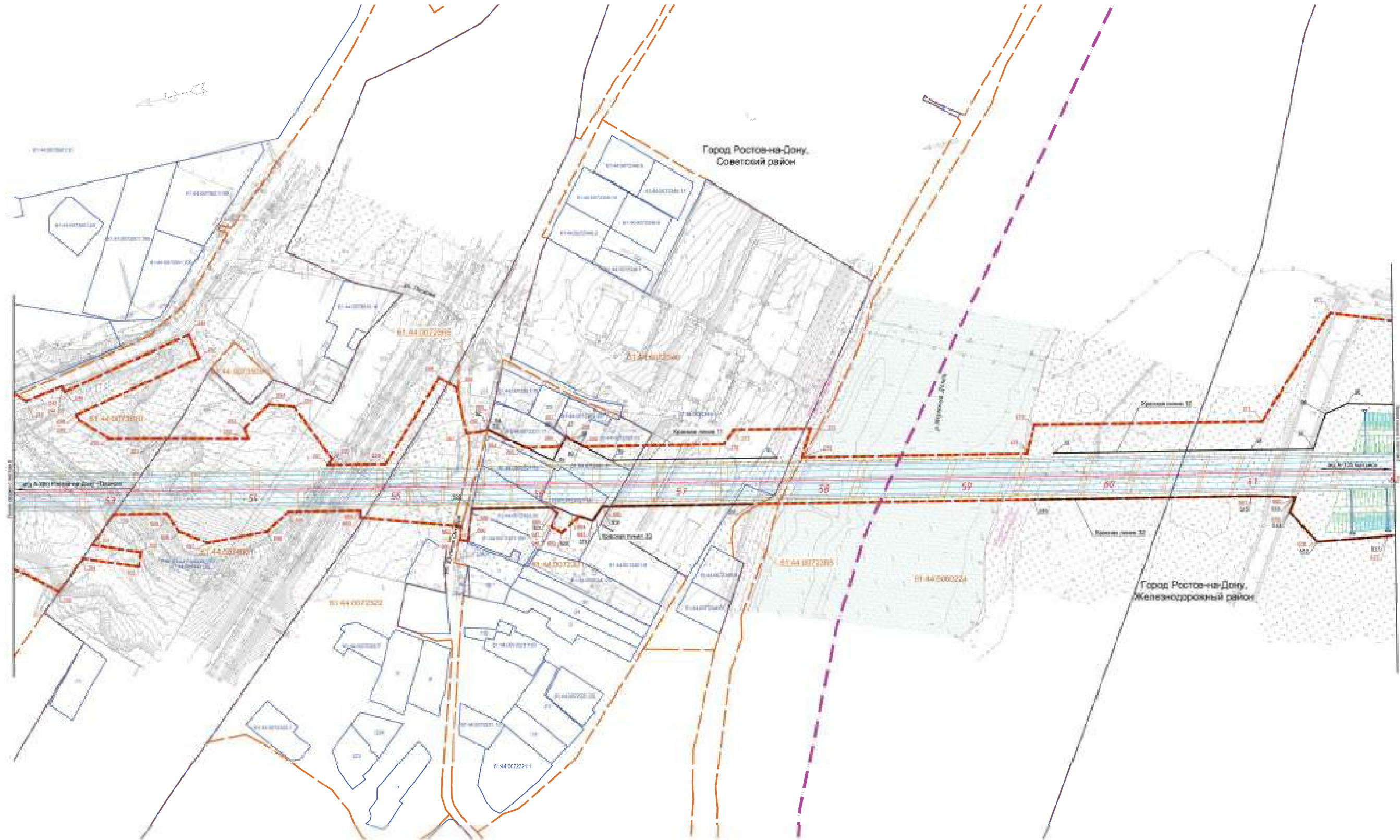
## Условные обозначения:

-  — граница подготовки проекта планировки;
-  — граница зоны планируемого размещения линейного объекта;
-  — устанавливаемая красная линия;
-  — отменяемая красная линия;
-  — граница и кадастровый номер существующего земельного участка;
-  — граница и номер кадастрового квартала;
-  — номер характерной точки границы зоны планируемого размещения линейного объекта;
-  — номер характерной точки устанавливаемой красной линии;
-  — номер характерной точки отменяемой красной линии.










## Условные обозначения:

-  — граница подготовки проекта планировки;
-  — граница зоны планируемого размещения линейного объекта;
-  — устанавливаемая красная линия;
-  — отменяемая красная линия;
-  — граница и кадастровый номер существующего земельного участка;
-  — граница и номер кадастрового квартала;
-  — номер характерной точки границы зоны планируемого размещения линейного объекта;
-  — номер характерной точки устанавливаемой красной линии;
-  — номер характерной точки отменяемой красной линии.










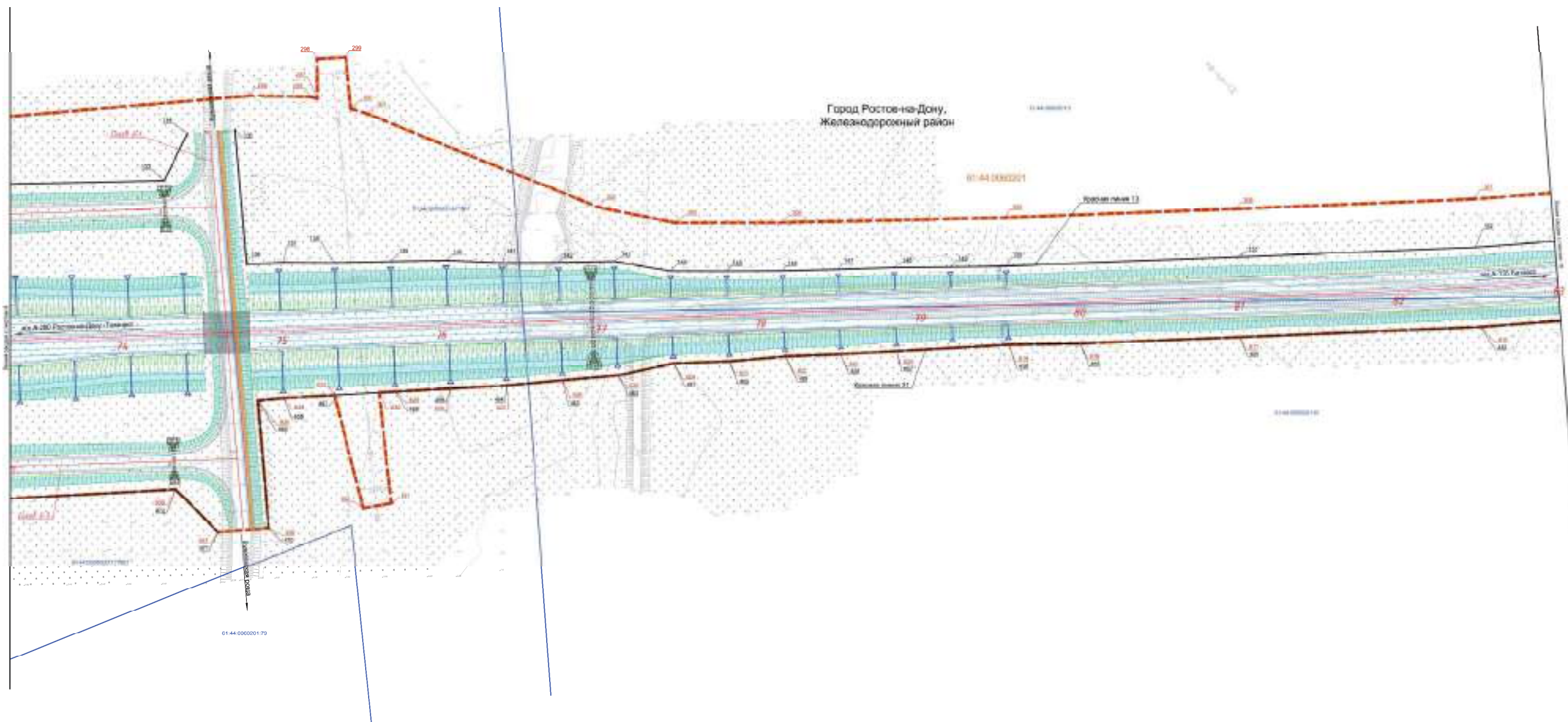
## Условные обозначения:

-  – граница подготовки проекта планировки;
-  – граница зоны планируемого размещения линейного объекта;
-  – устанавливаемая красная линия;
-  – граница и кадастровый номер существующего земельного участка;
-  – граница и номер кадастрового квартала;
-  – номер характерной точки границы зоны планируемого размещения линейного объекта;
-  – номер характерной точки устанавливаемой красной линии.










## Условные обозначения:

-  — граница подготовки проекта планировки;
-  — граница зоны планируемого размещения линейного объекта;
-  — устанавливаемая красная линия;
-  — граница и кадастровый номер существующего земельного участка;
-  — граница и номер кадастрового квартала;
-  — номер характерной точки границы зоны планируемого размещения линейного объекта;
-  — номер характерной точки устанавливаемой красной линии.










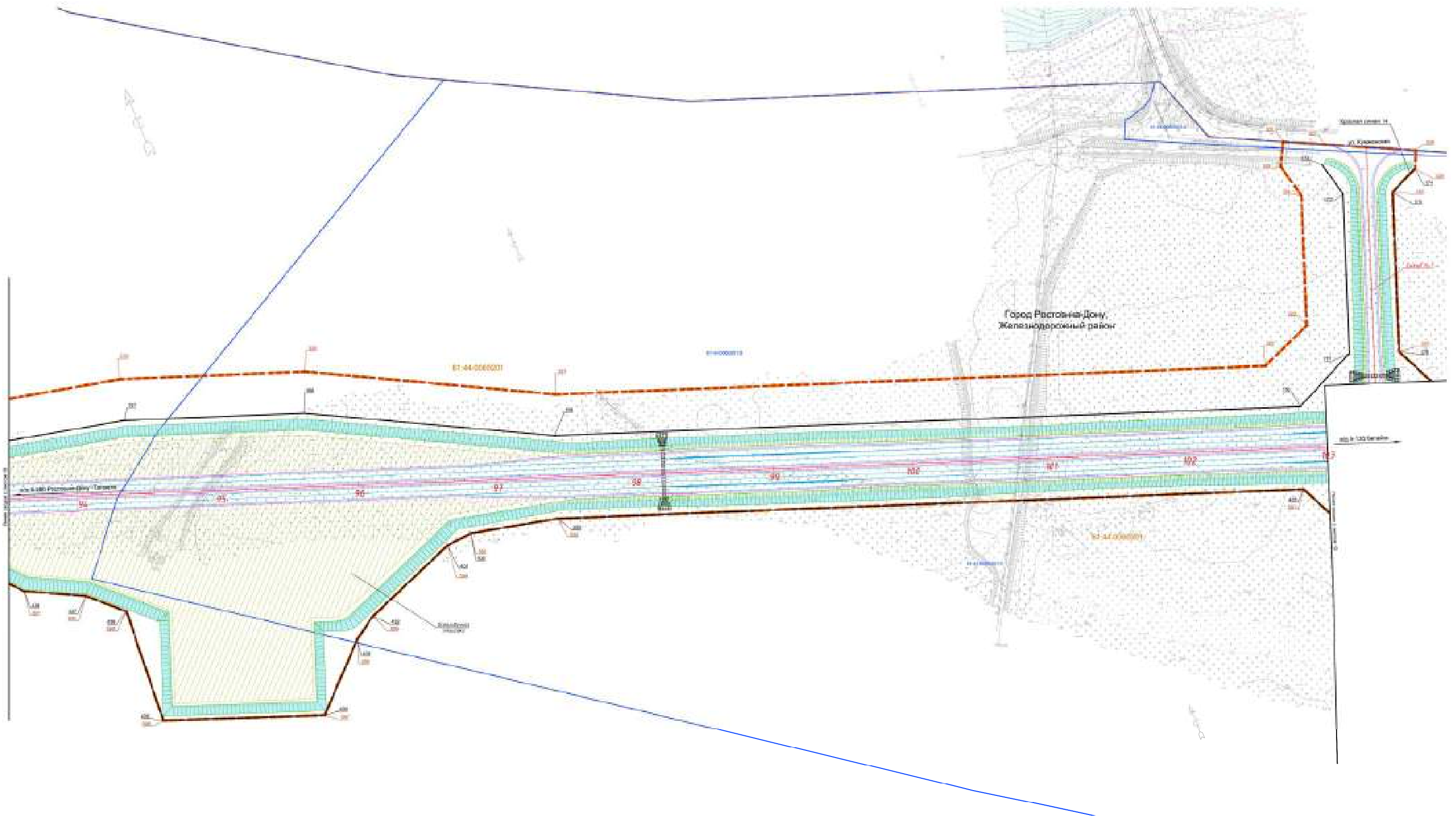
## Условные обозначения:

-  – граница подготовки проекта планировки;
-  – граница зоны планируемого размещения линейного объекта;
-  – устанавливаемая красная линия;
-  – граница и кадастровый номер существующего земельного участка;
-  – граница и номер кадастрового квартала;
-  – номер характерной точки границы зоны планируемого размещения линейного объекта;
-  – номер характерной точки устанавливаемой красной линии.










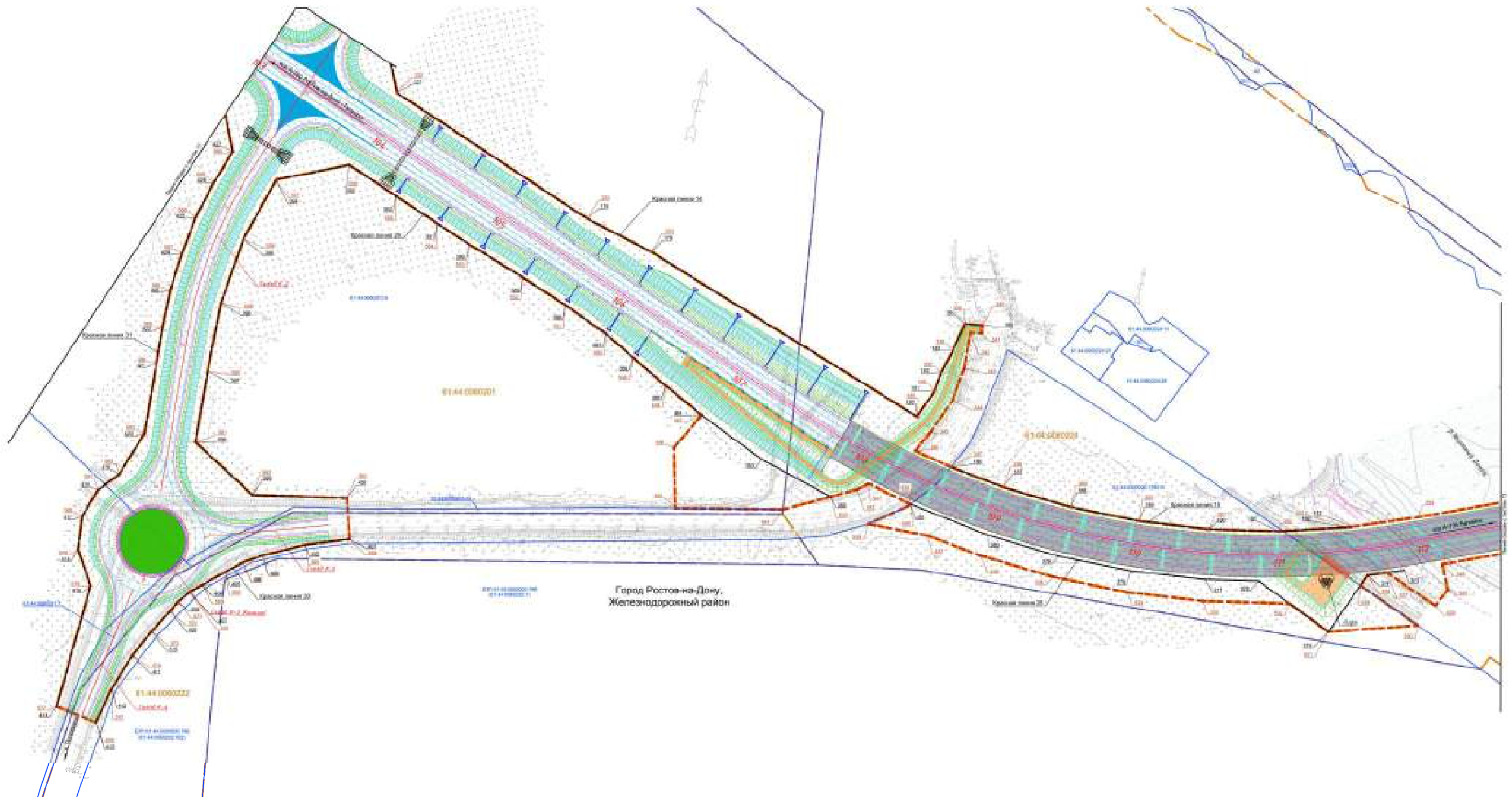
## Условные обозначения:

-  – граница подготовки проекта планировки;
-  – граница зоны планируемого размещения линейного объекта;
-  – устанавливаемая красная линия;
-  – граница и кадастровый номер существующего земельного участка;
-  – граница и номер кадастрового квартала;
-  – номер характерной точки границы зоны планируемого размещения линейного объекта;
-  – номер характерной точки устанавливаемой красной линии.










## Условные обозначения:

-  — граница подготовки проекта планировки;
-  — граница зоны планируемого размещения линейного объекта;
-  — устанавливаемая красная линия;
-  — граница и кадастровый номер существующего земельного участка;
-  — граница и номер кадастрового квартала;
-  — номер характерной точки границы зоны планируемого размещения линейного объекта;
-  — номер характерной точки устанавливаемой красной линии.










## Условные обозначения:

-  – граница подготовки проекта планировки;
-  – граница зоны планируемого размещения линейного объекта;
-  – устанавливаемая красная линия;
-  – граница и кадастровый номер существующего земельного участка;
-  – граница и номер кадастрового квартала;
-  – номер характерной точки границы зоны планируемого размещения линейного объекта;
-  – номер характерной точки устанавливаемой красной линии.



## Условные обозначения:

-  — граница подготовки проекта планировки;
-  — граница зоны планируемого размещения линейного объекта;
-  — устанавливаемая красная линия;
-  — граница и кадастровый номер существующего земельного участка;
-  — граница и номер кадастрового квартала;
-  — номер характерной точки границы зоны планируемого размещения линейного объекта;
-  — номер характерной точки устанавливаемой красной линии.

Начальник управления  
документационного обеспечения  
Правительства Ростовской области



В.В. Лозин

Приложение № 3  
к постановлению  
Правительства  
Ростовской области  
от 06.06.2022 № 501

**ПОЛОЖЕНИЕ**  
о размещении линейного объекта  
«Строительство автомобильной дороги «Западная хорда»  
от а/д А-280 Ростов-на-Дону – Таганрог до моста через реку  
Дон на Западном обходе (ул. Всесоюзная – Западное шоссе)»

**1. Общие положения**

Целью разработки проекта планировки территории является обеспечение планируемого размещения линейного объекта «Строительство автомобильной дороги «Западная хорда» от а/д А-280 Ростов-на-Дону – Таганрог до моста через реку Дон на Западном обходе (ул. Всесоюзная – Западное шоссе)» (далее – проект планировки, линейный объект).

Основными задачами проекта планировки являются:  
установление границ зоны планируемого размещения линейного объекта;  
установление красных линий – границ территорий, предназначенных для размещения линейного объекта.

**2. Положение о размещении линейного объекта**

На основании существующей градостроительной ситуации, информации из единого государственного реестра недвижимости, планируемых параметров объекта капитального строительства, в проекте планировки определены границы зоны планируемого размещения линейного объекта.

В границах зоны планируемого размещения линейного объекта предусмотрены строительные площадки, площадки для временного хранения грунта.

В границах зоны планируемого размещения линейного объекта расположены объекты инженерной инфраструктуры, подлежащие переустройству: линия электропередач и другие инженерные сети, ГРПШ.

Каталог координат поворотных точек границ зоны планируемого размещения линейного объекта приведен в таблице № 1.

Таблица № 1

№ точки	X	Y
1	2	3
Зона 1 (Мясниковский район Ростовской области)		
1	425806,08	1420225,37
2	425826,54	1420226,87
3	425827,71	1420272,05

1	2	3
4	425843,96	1420302,04
5	425916,41	1420351,15
6	425929,83	1420416,84
7	426007,89	1420453,01
8	426088,56	1420482,99
9	426510,59	1420538,93
10	426594,21	1420535,84
11	426661,27	1420511,23
12	426734,25	1420523,46
13	426769,63	1420534,03
14	426769,86	1420538,98
15	426823,36	1420537,51
16	426853,71	1420532,29
17	426871,51	1420524,62
18	426879,68	1420520,04
19	426889,13	1420513,18
20	426895,38	1420508,69
21	426909,66	1420495,45
22	426929,86	1420473,57
23	426950,18	1420451,45
24	426963,99	1420436,87
25	427005,98	1420393,92
26	427047,74	1420351,08
27	427065,36	1420330,87
28	427066,67	1420329,30
29	427066,87	1420329,05
30	427075,72	1420312,93
31	427075,91	1420312,57
32	427080,75	1420303,75
33	427087,80	1420275,92
34	427089,40	1420254,46
35	427090,72	1420236,54
36	427106,56	1420238,14
37	427098,99	1420305,90
38	427085,40	1420353,90
39	427080,60	1420350,43
40	427053,93	1420379,64
41	427019,20	1420416,11
42	427004,07	1420425,26
43	426976,72	1420453,47
44	426968,39	1420465,51
45	426958,09	1420476,92

1	2	3
46	426921,09	1420514,06
47	426906,70	1420527,50
48	426889,64	1420539,64
49	426938,80	1420538,74
50	426969,78	1420534,13
51	426971,70	1420584,13
52	426890,40	1420585,93
53	426913,79	1420605,67
54	426982,70	1420670,65
55	426987,41	1420675,13
56	427015,80	1420695,69
57	427030,11	1420698,53
58	427080,04	1420708,35
59	427143,89	1420706,08
60	427189,60	1420689,83
61	427219,60	1420670,97
62	427246,73	1420642,79
63	427264,03	1420615,65
64	427266,99	1420595,03
65	427322,72	1420615,00
66	427327,50	1420620,67
67	427319,84	1420628,92
68	427314,24	1420636,94
69	427303,73	1420651,89
70	427289,14	1420668,84
71	427287,60	1420669,12
72	427287,76	1420670,31
73	427268,99	1420690,74
74	427249,19	1420709,95
75	427226,74	1420724,47
76	427202,76	1420739,06
77	427177,12	1420751,36
78	427074,60	1420751,05
79	427067,16	1420758,02
80	427080,96	1420774,77
81	427086,23	1420771,16
82	427090,27	1420773,62
83	427090,41	1420781,62
84	427090,56	1420791,32
85	427104,80	1420833,89
86	427105,77	1420894,64
87	427086,11	1420894,95

1	2	3
88	427086,09	1420890,52
89	427086,17	1420876,10
90	427085,98	1420864,80
91	427085,60	1420857,50
92	427084,09	1420844,87
93	427080,88	1420830,97
94	427074,52	1420812,70
95	427065,73	1420795,70
96	427054,63	1420779,99
97	427041,32	1420765,92
98	427034,57	1420759,96
99	427026,47	1420752,98
100	427022,95	1420750,03
101	427011,10	1420740,08
102	427003,64	1420733,24
103	426988,91	1420719,68
104	426974,26	1420706,01
105	426959,72	1420692,23
106	426945,24	1420678,41
107	426929,15	1420663,01
108	426914,87	1420649,01
109	426900,54	1420635,35
110	426885,61	1420622,79
111	426869,46	1420612,30
112	426851,53	1420605,73
113	426820,59	1420599,85
114	426818,48	1420638,24
115	426758,35	1420640,55
116	426757,48	1420613,39
117	426672,42	1420621,01
118	426661,36	1420621,44
119	426460,31	1420625,62
120	426411,88	1420627,06
121	426358,48	1420677,19
122	426325,90	1420677,10
123	426217,78	1420662,02
124	426067,66	1420544,85
125	425979,03	1420511,37
126	425893,54	1420470,52
127	425847,41	1420495,58
128	425812,49	1420513,15
129	425798,95	1420610,99
130	425782,47	1420606,15

1	2	3
Зона 2 (город Ростов-на-Дону)		
1	425549,02	2193141,56
130	425510,80	2193521,15
131	425502,11	2193519,18
132	425505,64	2193412,99
133	425493,03	2193370,62
134	425450,16	2193301,84
135	425398,42	2193300,52
136	425399,70	2193271,98
137	425360,75	2193260,96
138	425358,27	2193271,80
139	425294,19	2193279,18
140	425219,36	2193274,15
141	425072,15	2193266,41
142	425031,88	2193280,88
143	425030,23	2193291,15
144	425027,59	2193291,08
145	425024,09	2193314,65
146	425001,64	2193390,98
147	424984,11	2193387,07
148	424974,74	2193385,29
149	424854,87	2193395,47
150	424834,97	2193414,42
151	424834,97	2193386,81
152	424821,06	2193400,05
153	424808,11	2193414,91
154	424807,42	2193469,85
155	424780,48	2193493,91
156	424757,39	2193516,36
157	424733,79	2193522,23
158	424685,90	2193559,11
159	424669,45	2193568,60
160	424719,54	2193587,18
161	424713,29	2193604,06
162	424624,98	2193605,99
163	424613,94	2193599,60
164	424595,69	2193609,49
165	424547,41	2193630,45
166	424497,21	2193647,26
167	424445,72	2193659,69
168	424393,71	2193667,58
169	424342,03	2193670,96

1	2	3
170	424104,84	2193667,92
171	424104,87	2193679,08
172	424080,29	2193679,07
173	424053,32	2193678,39
174	424052,57	2193717,26
175	424010,50	2193715,32
176	423799,31	2193704,19
177	423712,65	2193702,22
178	423708,95	2193704,91
179	423705,90	2193709,71
180	423704,22	2193718,46
181	423704,02	2193725,08
182	423702,21	2193784,58
183	423666,72	2193783,49
184	423668,51	2193724,25
185	423655,87	2193724,29
186	423656,40	2193700,84
187	423649,11	2193700,75
188	423649,26	2193693,90
189	423649,65	2193678,72
190	423615,98	2193679,08
191	423615,91	2193673,08
192	423649,80	2193672,71
193	423649,90	2193668,88
194	423649,97	2193665,89
195	423650,03	2193646,19
196	423410,97	2193645,42
197	423393,75	2193661,95
198	423393,29	2193684,18
199	423353,03	2193743,11
200	423134,88	2193743,81
201	423108,38	2193769,31
202	423104,28	2193930,95
203	423047,04	2193929,49
204	423051,14	2193768,11
205	423023,44	2193738,98
206	422813,10	2193728,32
207	422769,93	2193669,51
208	422769,93	2193652,26
209	422714,53	2193650,02
210	422714,99	2193639,23
211	422729,37	2193639,95

1	2	3
212	422757,13	2193640,47
213	422760,03	2193640,45
214	422751,17	2193629,88
215	422637,97	2193628,92
216	422577,58	2193623,40
217	422291,93	2193620,98
218	422248,13	2193619,67
219	422194,08	2193615,47
220	422141,11	2193608,53
221	422122,07	2193605,07
222	421933,86	2193784,63
223	421921,43	2193771,61
224	422093,23	2193607,71
225	422097,08	2193600,53
226	422093,73	2193599,92
227	422040,32	2193587,28
228	422039,70	2193587,10
229	422006,04	2193600,71
230	421995,34	2193574,28
231	421978,32	2193569,37
232	421973,70	2193581,75
233	421941,06	2193569,64
234	421935,95	2193559,22
235	421912,84	2193583,09
236	421893,43	2193599,83
237	421879,45	2193586,69
238	421879,32	2193576,55
239	421881,13	2193574,39
240	421708,32	2193526,51
241	421566,03	2193472,73
242	421488,96	2193387,29
243	421479,54	2193388,72
244	421462,03	2193390,88
245	421461,13	2193386,70
246	421367,11	2193403,70
247	421363,90	2193385,99
248	421457,31	2193369,10
249	421456,40	2193364,92
250	421438,78	2193347,19
251	421408,25	2193339,53
252	421344,66	2193322,92
253	421345,56	2193330,47

1	2	3
254	421325,14	2193342,63
255	421308,41	2193336,73
256	421291,55	2193294,49
257	421295,20	2193290,98
258	421256,08	2193281,56
259	421204,60	2193330,73
260	421194,63	2193320,67
261	421196,08	2193288,38
262	421186,18	2193286,85
263	421180,36	2193287,05
264	421169,89	2193277,87
265	421157,98	2193268,22
266	421134,35	2193262,52
267	421128,66	2193268,68
268	421125,80	2193265,61
269	421118,42	2193258,69
270	421023,02	2193235,71
271	421013,97	2193243,82
272	420961,40	2193231,15
273	420972,61	2193213,28
274	420818,98	2193176,28
275	420809,09	2193194,47
276	420653,95	2193156,71
277	420589,03	2193218,36
278	420398,44	2193142,34
279	420339,03	2193135,44
280	420291,66	2193144,14
281	420250,51	2193153,84
282	420267,90	2193160,58
283	420382,96	2193215,93
284	420375,81	2193232,43
285	420207,03	2193167,31
286	420138,76	2193215,20
287	420057,29	2193257,41
288	420016,32	2193294,71
289	419947,72	2193371,02
290	419865,19	2193471,94
291	419831,45	2193550,90
292	419823,16	2193598,75
293	419812,50	2193639,11
294	419790,69	2193671,06
295	419665,34	2193828,55

1	2	3
296	419638,85	2193855,87
297	419635,07	2193858,05
298	419653,41	2193875,21
299	419641,70	2193888,85
300	419616,14	2193868,98
301	419606,77	2193874,38
302	419464,78	2193939,41
303	419424,96	2193967,73
304	419379,22	2194016,30
305	419285,47	2194119,82
306	419190,17	2194228,62
307	419092,50	2194340,88
308	419030,73	2194417,14
309	418971,52	2194495,44
310	418914,95	2194575,66
311	418861,08	2194657,72
312	418809,98	2194741,53
313	418761,71	2194827,00
314	418737,40	2194873,58
315	418716,30	2194914,03
316	418673,82	2195002,53
317	418634,32	2195092,41
318	418606,54	2195161,56
319	418562,04	2195362,04
320	418515,88	2195487,75
321	418431,65	2195648,75
322	418254,46	2196129,96
323	418270,27	2196169,10
324	418358,59	2196201,37
325	418383,64	2196195,45
326	418399,72	2196203,86
327	418386,54	2196230,53
328	418357,05	2196290,14
329	418345,17	2196284,65
330	418335,67	2196263,26
331	418227,27	2196223,35
332	418180,08	2196245,14
333	418125,21	2196394,15
334	418112,90	2196442,90
335	418043,84	2196648,85
336	418063,65	2196656,72
337	418077,51	2196658,34

1	2	3
338	418094,85	2196662,84
339	418114,35	2196666,50
340	418116,29	2196678,62
341	418110,36	2196679,56
342	418109,09	2196671,61
343	418083,98	2196673,08
344	418060,67	2196670,35
345	418035,96	2196660,65
346	418020,41	2196652,98
347	418015,11	2196679,93
348	418009,84	2196718,73
349	418007,07	2196767,26
350	418008,48	2196815,84
351	418014,07	2196864,13
352	418023,80	2196911,75
353	418037,62	2196958,44
354	418055,38	2197003,78
355	418158,31	2197243,26
356	418166,23	2197261,55
357	418179,49	2197267,55
358	418186,31	2197271,31
359	418187,15	2197271,65
360	418192,63	2197274,90
361	418184,08	2197298,54
362	418193,68	2197305,84
363	418198,56	2197307,89
364	418202,56	2197309,40
365	418208,29	2197311,56
366	418208,12	2197311,96
367	418223,47	2197319,57
368	418231,76	2197324,72
369	418232,34	2197324,84
370	418239,90	2197329,27
371	418242,50	2197330,91
372	418243,69	2197331,75
373	418241,34	2197335,63
374	418238,19	2197340,85
375	418233,67	2197348,29
376	418233,65	2197348,57
377	418233,92	2197348,77
378	418231,86	2197351,71
379	418228,45	2197358,13

1	2	3
380	418228,09	2197358,89
381	418227,87	2197358,80
382	418226,97	2197360,94
383	418226,04	2197362,65
384	418224,08	2197368,08
385	418231,02	2197384,57
386	418234,81	2197405,81
387	418235,85	2197423,65
388	418247,61	2197425,09
389	418247,63	2197424,98
390	418258,92	2197426,88
391	418270,66	2197428,54
392	418273,01	2197422,15
393	418275,57	2197416,12
394	418277,73	2197409,02
395	418280,57	2197401,13
396	418285,75	2197388,24
397	418289,70	2197378,23
398	418291,28	2197374,23
399	418307,38	2197380,83
400	418305,98	2197384,24
401	418322,99	2197391,73
402	418327,51	2197393,61
403	418338,16	2197396,06
404	418351,06	2197397,16
405	418359,11	2197397,41
406	418362,43	2197396,44
407	418372,39	2197395,77
408	418405,08	2197405,98
409	418409,91	2197409,05
410	418417,99	2197412,59
411	418430,40	2197417,75
412	418421,94	2197438,15
413	418415,56	2197436,09
414	418399,60	2197482,49
415	418381,92	2197533,91
416	418339,89	2197615,03
417	418329,27	2197649,18
418	418321,90	2197670,64
419	418309,97	2197701,02
420	418300,84	2197723,42
421	418293,61	2197736,92

1	2	3
422	418286,80	2197750,24
423	418280,86	2197761,11
424	418263,07	2197795,71
425	418259,41	2197802,70
426	418262,68	2197804,38
427	418253,26	2197822,70
428	418259,00	2197825,89
429	418250,57	2197842,75
430	418246,03	2197840,48
431	418231,55	2197865,34
432	418209,62	2197901,10
433	418214,86	2197904,47
434	418198,40	2197926,69
435	418191,87	2197934,73
436	418215,89	2197941,40
437	418231,40	2197917,81
438	418233,83	2197919,44
439	418233,86	2197963,31
440	418197,74	2197981,79
441	418195,79	2197981,08
442	418206,16	2197956,21
443	418211,72	2197947,75
444	418211,89	2197945,69
445	418188,31	2197939,12
446	418154,71	2197975,39
447	418148,84	2197968,61
448	418136,79	2197979,35
449	418105,86	2198005,30
450	418087,27	2197983,46
451	418120,18	2197954,73
452	418120,09	2197950,81
453	418120,90	2197945,35
454	418122,41	2197940,32
455	418139,43	2197919,70
456	418142,53	2197920,45
457	418154,77	2197922,92
458	418178,65	2197887,64
459	418200,04	2197843,66
460	418187,82	2197841,46
461	418188,83	2197835,97
462	418206,66	2197830,05
463	418208,07	2197827,17

1	2	3
464	418215,54	2197807,03
465	418219,15	2197792,73
466	418221,33	2197780,94
467	418222,44	2197774,71
468	418222,90	2197760,90
469	418222,94	2197740,76
470	418222,80	2197721,48
471	418222,27	2197706,72
472	418221,39	2197686,30
473	418220,97	2197676,56
474	418220,74	2197671,14
475	418217,73	2197671,13
476	418217,80	2197650,60
477	418210,91	2197650,88
478	418209,00	2197623,01
479	418206,36	2197540,94
480	418203,48	2197454,38
481	418199,27	2197454,47
482	418193,57	2197455,28
483	418190,71	2197444,97
484	418177,32	2197446,00
485	418175,87	2197446,27
486	418175,61	2197439,44
487	418172,62	2197439,20
488	418174,18	2197430,79
489	418186,48	2197422,38
490	418182,57	2197411,24
491	418182,07	2197411,13
492	418181,70	2197413,11
493	418174,69	2197411,98
494	418174,72	2197411,83
495	418174,23	2197411,78
496	418164,54	2197397,11
497	418165,83	2197384,92
498	418162,34	2197383,37
499	418162,48	2197382,00
500	418163,04	2197380,30
501	418163,71	2197380,33
502	418165,10	2197379,13
503	418157,55	2197366,60
504	418155,26	2197362,49
505	418150,27	2197360,67

1	2	3
506	418140,99	2197358,78
507	418139,86	2197357,75
508	418144,95	2197343,82
509	418149,49	2197335,13
510	418138,30	2197329,26
511	418139,87	2197325,50
512	418144,48	2197314,19
513	418142,51	2197313,46
514	418133,88	2197310,00
515	418124,84	2197306,38
516	418100,24	2197298,40
517	418108,40	2197273,40
518	418116,90	2197249,67
519	418110,18	2197246,83
520	418110,40	2197246,00
521	418097,20	2197239,60
522	418095,19	2197238,63
523	418107,02	2197212,54
524	418027,75	2197028,12
525	418011,32	2197035,80
526	417998,55	2197029,93
527	418013,17	2196991,91
528	418008,14	2196979,04
529	418000,32	2196975,98
530	417982,36	2197021,11
531	417963,73	2196961,63
532	417976,69	2196930,81
533	417964,68	2196872,02
534	417958,60	2196819,45
535	417957,06	2196766,56
536	417960,07	2196713,87
537	417965,07	2196674,86
538	417963,40	2196632,97
539	417981,60	2196656,97
540	417983,49	2196658,48
541	417990,72	2196626,64
542	417984,89	2196619,71
543	417975,81	2196603,15
544	417959,65	2196573,15
545	417943,26	2196499,75
546	417984,06	2196489,30
547	418010,67	2196502,89

1	2	3
548	418024,56	2196473,96
549	418038,48	2196447,41
550	418050,42	2196424,96
551	418063,47	2196392,70
552	418075,26	2196359,86
553	418089,00	2196318,32
554	418097,99	2196293,55
555	418110,22	2196260,76
556	418123,77	2196224,41
557	418101,98	2196177,22
558	418056,67	2196164,69
559	418009,88	2196159,60
560	417961,56	2196161,46
561	417911,66	2196164,57
562	417884,96	2196211,40
563	417897,87	2196275,87
564	417870,55	2196284,28
565	417859,60	2196254,91
566	417845,79	2196227,95
567	417837,82	2196215,65
568	417828,34	2196205,18
569	417816,03	2196191,66
570	417809,37	2196184,39
571	417800,87	2196178,20
572	417793,23	2196174,18
573	417776,53	2196164,89
574	417757,22	2196155,78
575	417732,38	2196147,15
576	417706,41	2196141,54
577	417710,54	2196112,59
578	417797,73	2196116,31
579	417820,45	2196102,02
580	417843,45	2196099,57
581	417863,71	2196106,11
582	417877,74	2196117,97
583	417909,40	2196128,64
584	417959,38	2196125,51
585	417984,43	2196123,95
586	418010,79	2196123,16
587	418037,27	2196125,42
588	418063,54	2196128,91
589	418089,19	2196135,35

1	2	3
590	418114,42	2196143,44
591	418161,61	2196121,64
592	418347,87	2195615,82
593	418362,00	2195553,69
594	418360,58	2195534,63
595	418333,50	2195465,17
596	418322,87	2195448,71
597	418280,81	2195405,79
598	418321,91	2195296,56
599	418404,86	2195302,16
600	418426,53	2195279,28
601	418446,75	2195239,56
602	418512,87	2195180,91
603	418560,55	2195061,42
604	418601,13	2194969,12
605	418644,76	2194878,22
606	418671,64	2194826,69
607	418669,50	2194820,32
608	418676,58	2194806,75
609	418682,99	2194804,94
610	418691,40	2194788,82
611	418740,99	2194701,03
612	418793,48	2194614,94
613	418848,80	2194530,65
614	418906,91	2194448,25
615	418967,73	2194367,83
616	419031,20	2194289,48
617	419130,04	2194175,85
618	419195,70	2194100,42
619	419226,07	2194067,21
620	419271,15	2194013,76
621	419293,84	2193987,02
622	419316,82	2193960,69
623	419338,56	2193933,19
624	419361,52	2193907,07
625	419379,80	2193876,59
626	419401,76	2193848,83
627	419423,30	2193821,17
628	419445,90	2193794,43
629	419468,52	2193767,71
630	419475,06	2193759,92
631	419419,55	2193718,13

1	2	3
632	419429,33	2193703,07
633	419492,94	2193738,64
634	419513,53	2193714,25
635	419523,33	2193701,40
636	419461,02	2193651,70
637	419480,75	2193627,05
638	419518,57	2193625,83
639	419640,89	2193481,06
640	419661,84	2193463,10
641	419695,80	2193453,16
642	419738,10	2193457,45
643	419765,72	2193442,17
644	419789,45	2193417,30
645	419812,86	2193391,38
646	419836,36	2193365,33
647	419860,53	2193340,09
648	419885,28	2193315,24
649	419887,95	2193308,10
650	419897,98	2193296,54
651	419908,47	2193289,03
652	419931,02	2193263,19
653	419955,08	2193235,43
654	419981,04	2193209,48
655	420008,68	2193185,63
656	420044,18	2193157,82
657	420052,49	2193136,92
658	420062,66	2193141,23
659	420094,94	2193123,31
660	420005,11	2193088,80
661	420011,09	2193071,84
662	420124,59	2193107,07
663	420156,11	2193090,53
664	420161,59	2193077,90
665	420169,66	2193081,47
666	420197,47	2193071,86
667	420233,07	2193061,39
668	420268,75	2193050,91
669	420305,25	2193043,56
670	420342,23	2193039,04
671	420379,42	2193036,30
672	420416,67	2193035,55
673	420454,04	2193036,93

1	2	3
674	420491,40	2193040,34
675	420528,39	2193046,02
676	420563,79	2193053,11
677	420588,46	2193057,39
678	420637,83	2193065,96
679	420650,85	2193090,75
680	420644,51	2193100,11
681	420673,89	2193108,42
682	421116,61	2193215,05
683	421125,26	2193207,21
684	421133,87	2193212,44
685	421148,52	2193204,25
686	421154,55	2193210,43
687	421147,67	2193218,50
688	421152,17	2193223,62
689	421205,25	2193236,41
690	421213,90	2193215,18
691	421218,77	2193217,34
692	421215,83	2193226,43
693	421282,43	2193249,91
694	421281,28	2193254,71
695	421330,23	2193266,50
696	421348,29	2193256,80
697	421390,59	2193259,57
698	421408,04	2193272,33
699	421412,97	2193286,43
700	421449,36	2193295,20
701	421469,08	2193278,30
702	421437,32	2193264,83
703	421441,29	2193255,61
704	421477,87	2193271,14
705	421499,77	2193252,66
706	421520,08	2193271,25
707	421535,32	2193281,56
708	421562,50	2193307,13
709	421581,89	2193297,15
710	421586,51	2193306,67
711	421603,04	2193299,67
712	421601,17	2193310,03
713	421592,07	2193324,17
714	421607,70	2193331,74
715	421631,07	2193343,51

1	2	3
716	421636,71	2193349,68
717	421643,53	2193353,19
718	421654,41	2193359,27
719	421652,86	2193362,58
720	421673,18	2193371,89
721	421687,53	2193378,88
722	421701,76	2193386,09
723	421735,12	2193403,84
724	421761,44	2193419,23
725	421781,71	2193429,21
726	421849,70	2193472,24
727	421857,59	2193473,26
728	421864,41	2193476,59
729	421973,46	2193494,59
730	421992,40	2193475,03
731	422005,34	2193487,55
732	422001,97	2193508,22
733	422112,42	2193536,87
734	422272,58	2193539,71
735	422323,27	2193540,13
736	422480,20	2193541,13
737	422769,93	2193539,11
738	422769,93	2193523,25
739	422770,38	2193512,71
740	422815,17	2193453,43
741	423015,52	2193454,00
742	423050,69	2193459,41
743	423052,06	2193406,00
744	423125,63	2193407,87
745	423124,27	2193461,28
746	423357,86	2193466,76
747	423396,21	2193518,53
748	423417,59	2193517,81
749	423474,38	2193517,28
750	423474,58	2193510,73
751	423638,85	2193514,91
752	423639,52	2193494,39
753	423639,64	2193488,77
754	423676,99	2193489,24
755	423680,10	2193485,52
756	423691,17	2193472,27
757	423702,43	2193458,79

1	2	3
758	423715,97	2193442,58
759	423730,54	2193451,90
760	423730,09	2193469,65
761	423737,50	2193477,71
762	423796,26	2193479,25
763	423796,12	2193484,48
764	424001,65	2193489,87
765	424001,27	2193531,18
766	424048,48	2193547,17
767	424467,03	2193550,64
768	424500,26	2193549,62
769	424501,13	2193355,02
770	424530,89	2193355,15
771	424528,06	2193277,79
772	424546,05	2193277,11
773	424555,16	2193526,32
774	424589,45	2193539,00
775	424610,09	2193527,81
776	424646,67	2193501,02
777	424641,60	2193450,05
778	424686,10	2193409,80
779	424713,04	2193439,56
780	424728,14	2193423,51
781	424752,85	2193397,83
782	424767,97	2193411,29
783	424792,92	2193383,79
784	424798,76	2193322,00
785	424809,61	2193323,02
786	424802,94	2193373,21
787	424806,90	2193369,02
788	424834,93	2193342,70
789	424869,28	2193315,21
790	424874,43	2193276,18
791	424943,04	2193222,85
792	424987,68	2193226,69
793	425009,92	2193219,07
794	425016,32	2193173,23
795	425034,22	2193174,50
796	425033,50	2193211,00
797	425053,76	2193204,07
798	425081,39	2193197,20
799	425078,93	2193187,51

1	2	3
800	425102,94	2193181,53
801	425155,97	2193173,11
802	425209,61	2193169,27
803	425263,12	2193170,08
804	425315,79	2193175,39
805	425358,75	2193183,51
806	425356,92	2193193,34
807	425366,92	2193195,23
808	425411,35	2193207,43
809	425452,19	2193221,98
810	425490,60	2193194,39
811	425528,77	2193185,18
812	425537,54	2193140,27
813	423638,59	2193526,71
814	423638,40	2193553,49
815	423444,66	2193551,88
816	423445,33	2193525,55
817	423474,13	2193525,34
818	423394,62	2193526,46
819	423422,11	2193525,72
820	423421,89	2193534,56
821	423394,65	2193534,75
822	421610,56	2193415,50
823	421594,16	2193445,47
824	421624,19	2193470,34
825	421668,96	2193418,41
826	421736,94	2193459,20
827	421746,96	2193475,99
828	421800,96	2193512,22
829	421803,55	2193513,91
830	421828,44	2193527,22
831	421842,69	2193527,58
832	421878,58	2193528,49
833	421900,88	2193537,93
834	421898,75	2193545,27
835	421896,23	2193545,15
836	421895,93	2193556,73
837	421893,84	2193559,23
838	421713,89	2193509,34
839	421576,52	2193457,52
840	421534,34	2193411,94
841	421570,49	2193390,99

1	2	3
842	421575,66	2193382,93
843	421591,02	2193380,55
844	421601,68	2193385,38
845	421609,64	2193391,26
846	421611,65	2193406,29
847	418322,18	2197511,93
848	418316,54	2197509,71
849	418303,94	2197505,03
850	418266,37	2197494,32
851	418269,03	2197482,20
852	418272,66	2197470,49
853	418273,73	2197467,35
854	418275,31	2197463,27
855	418277,11	2197457,96
856	418278,49	2197453,93
857	418281,68	2197444,79
858	418284,74	2197437,38
859	418287,21	2197434,63
860	418293,34	2197435,67
861	418299,88	2197429,10
862	418316,46	2197422,03
863	418328,30	2197421,80
864	418340,77	2197426,49
865	418342,55	2197421,71
866	418352,00	2197423,88
867	418350,94	2197427,68
868	418354,41	2197428,77
869	418357,32	2197423,66
870	418377,59	2197426,51
871	418384,29	2197435,80
872	418361,60	2197499,45
873	418343,33	2197493,24
874	418338,84	2197492,02
875	418333,93	2197490,66
876	418333,52	2197491,78
877	418327,53	2197513,70
878	418228,18	2197545,47
879	418226,57	2197555,05
880	418216,89	2197554,09
881	418216,57	2197544,34
Площадь – 1 474 214 кв. метров		

### 3. Планировочные решения и характеристика линейного объекта

Проект планировки территории для размещения линейного объекта подготовлен для территории, расположенной в Чалтырском сельском поселении Мясниковского района Ростовской области, а также Советском и Железнодорожном районах города Ростова-на-Дону.

Начало трассы принято на ПК 0 + 00 – граница транспортной развязки на км 9+000 автомобильной дороги федерального значения А-280 Ростов-на-Дону – Таганрог – граница с Украиной.

Конец трассы принят на ПК 122 + 87.30 – г. Ростов-на-Дону, ул. Всесоюзная, съезд в пер. Мартыновский.

Предлагается следующая очередность планируемого развития территории:

изменение границ городских лесов города Ростова-на-Дону в районе Кумженской рощи с целью строительства линейного объекта в установленном законодательством порядке;

строительство линейного объекта.

Параметры размещения линейного объекта приведены в таблице № 2.

Таблица № 2

Наименование	Единица измерения	Показатель	
		вне населенного пункта ПК0+00 – ПК10+10	в населенном пункте ПК10+10 – ПК122+87.30
1	2	3	4
Основной нормативный документ	–	СП 34.13330.2021	СП 42.13330.2016
Вид строительства	–	строительство	
Категория дороги	–	І Б	магистральная улица общегородского значения 1-го класса
Расчетная скорость	километров в час	120	90
Число полос движения	штук	4	4
Ширина земляного полотна	метров	27,50	25,0 – 28,0
Ширина проезжей части	метров	2 x 7,50	2 x 7,50
Ширина обочины	метров	3,75	2,50 – 4,0
Ширина укрепленной полосы обочины	метров	0,75	0,75

1	2	3	4
Ширина разделительной полосы	метров	5,0	
Тип дорожной одежды	–	капитальный	
Вид покрытия	–	асфальтобетон (ЩМА)	
Расчетные нагрузки для дорожной одежды	килоньютон	115	
Расчетные нагрузки на искусственные сооружения	–	А14, Н14	
Протяжение трассы	километров	1,0	11,3
		12,3	

Граница зоны, планируемой к размещению транспортной развязки на территории района «Левенцовский», установлена на основании анализа документации по планировке территории, утвержденной нормативными правовыми актами:

1. Постановление мэра города Ростова-на-Дону от 06.04.2007 № 350 «Об утверждении документации по планировке территории жилой застройки района «Левенцовский».

2. Постановление мэра города Ростова-на-Дону от 03.10.2007 № 1000 «Об утверждении документации по планировке территории жилой застройки района «Левенцовский».

3. Постановление администрации города Ростова-на-Дону от 03.04.2015 № 220 «Об утверждении документации по планировке территории (проекта планировки и проекта межевания) для размещения линейного объекта: «Строительство третьей очереди канализационного коллектора № 53 города Ростова-на-Дону» (IV этап) по ул. Доватора (7-й проезд) – 7-й Магистральной жилого района «Левенцовский» – ул. Еременко от 7-й Магистральной до ул. Сормовская, по ул. 339-й Стрелковой Дивизии от 7-й Магистральной до ул. Малиновского, по ул. Доватора – ул. Малиновского до района КНС «Малиновского».

4. Постановление администрации города Ростова-на-Дону от 31.12.2014 № 1455 «Об утверждении документации по планировке территории (проект планировки территории и проект межевания) линейного объекта «Первая линия Ростовского метрополитена (1 и 2 этапы строительства)», прилегающей к трассе: от 5-го микрорайона жилого района «Левенцовский» – СТ «Садовод любитель» – вдоль пр. Стачки – через полосу отвода СКЖД – вдоль ул. Большой Садовой – ул. Советской – до пл. Толстого».

5. Постановление администрации города Ростова-на-Дону от 23.10.2017 № 1041 «Об утверждении документации по планировке территории (проект планировки территории и проект межевания территории) для размещения линейного объекта: «Строительство подъездной дороги к жилому комплексу по ул. Совхозная, 32А в г. Ростове-на-Дону».

Каталог координат характерных точек устанавливаемых красных линий приведен в таблице № 3.

Таблица № 3

№ точки	X	Y
1	2	3
Зона 1 (Мясниковский район Ростовской области)		
Красная линия № 1		
1	425826,54	1420226,87
2	425827,71	1420272,05
3	425843,96	1420302,04
4	425916,41	1420351,15
5	425929,83	1420416,84
6	426007,89	1420453,01
7	426088,56	1420482,99
8	426510,59	1420538,93
9	426594,21	1420535,84
10	426661,27	1420511,23
11	426734,25	1420523,46
12	426769,63	1420534,03
13	426769,86	1420538,98
Красная линия № 2		
14	426772,28	1420602,00
15	426772,64	1420612,03
16	426672,42	1420621,01
17	426661,36	1420621,44
18	426460,31	1420625,62
19	426411,88	1420627,06
20	426358,48	1420677,19
21	426325,90	1420677,10
22	426217,78	1420662,02
23	426067,66	1420544,85
24	425979,03	1420511,37
25	425893,54	1420470,52
26	425847,41	1420495,58
27	425812,49	1420513,15
28	425798,95	1420610,99
Зона 2 (город Ростов-на-Дону)		
Красная линия № 3		
29	425502,11	2193519,18
30	425505,64	2193412,99
31	425493,03	2193370,62
32	425450,16	2193301,84
33	425398,42	2193300,52

1	2	3
Красная линия № 4		
34	425399,70	2193271,98
35	425352,08	2193258,51
36	425305,91	2193249,75
37	425258,78	2193244,96
38	425211,58	2193244,26
39	425164,53	2193247,62
40	425118,01	2193255,01
41	425072,15	2193266,41
42	425031,88	2193280,88
43	425023,03	2193265,74
44	424977,04	2193285,98
45	424934,44	2193309,39
46	424911,52	2193324,69
Красная линия № 5		
47	424052,65	2193713,11
48	424052,57	2193717,26
49	424021,94	2193715,85
50	424017,49	2193715,65
51	424010,50	2193715,32
52	423890,13	2193708,98
47	424052,65	2193713,11
48	424052,57	2193717,26
49	424021,94	2193715,85
50	424017,49	2193715,65
51	424010,50	2193715,32
52	423890,13	2193708,98
Красная линия № 6		
53	423386,46	2193694,18
54	423353,03	2193743,11
55	423323,44	2193743,23
56	423315,94	2193743,23
Красная линия № 7		
57	423285,92	2193743,33
58	423134,88	2193743,81
59	423108,38	2193769,31
Красная линия № 8		
60	423034,83	2193750,96
61	423023,44	2193738,98
62	422895,51	2193732,50
Красная линия № 9		
63	422865,54	2193730,98
64	422813,10	2193728,32
65	422776,65	2193678,67

1	2	3
Красная линия № 10		
66	421956,49	2193603,77
67	421973,70	2193581,75
68	421941,06	2193569,64
69	421932,40	2193551,98
70	421905,25	2193536,93
71	421878,73	2193525,39
72	421875,66	2193521,79
73	421875,03	2193521,06
74	421841,71	2193505,00
75	421807,37	2193487,59
76	421694,88	2193422,95
77	421654,78	2193403,05
78	421643,39	2193422,57
79	421626,58	2193412,76
80	421635,84	2193392,27
81	421605,50	2193378,30
Красная линия № 11		
82	421180,36	2193287,05
83	421169,89	2193277,87
84	421168,68	2193277,24
85	421141,75	2193254,52
86	421129,48	2193267,79
87	421128,66	2193268,68
88	421125,80	2193265,61
89	421120,13	2193260,29
90	421103,01	2193244,69
91	420989,24	2193217,29
Красная линия № 12		
92	420801,06	2193171,96
93	420666,40	2193139,53
94	420624,35	2193129,20
95	420609,60	2193150,96
96	420593,13	2193154,10
97	420544,94	2193140,75
98	420510,22	2193129,77
99	420478,48	2193122,30
100	420446,50	2193116,95
101	420414,01	2193114,29
102	420381,37	2193112,70
103	420348,59	2193112,83
104	420315,79	2193115,32

1	2	3
105	420283,66	2193121,69
106	420239,05	2193130,81
107	420202,93	2193141,34
108	420189,65	2193146,90
109	420184,29	2193144,65
110	420181,99	2193150,10
111	420157,77	2193160,23
112	420128,74	2193175,55
113	420123,98	2193185,53
114	420113,83	2193181,59
115	420070,37	2193207,56
116	420044,51	2193228,81
117	420019,23	2193250,56
118	419995,05	2193273,52
119	419971,68	2193298,12
120	419948,66	2193324,40
121	419941,63	2193335,38
122	419932,58	2193345,81
123	419925,58	2193350,64
124	419904,13	2193378,26
125	419882,13	2193405,65
126	419858,88	2193431,89
127	419835,94	2193458,26
128	419813,56	2193485,15
129	419801,94	2193514,80
130	419810,23	2193556,21
131	419803,46	2193595,30
132	419790,20	2193613,05
133	419663,74	2193753,10
134	419675,29	2193783,94
Красная линия № 13		
135	419656,46	2193807,59
136	419590,50	2193754,98
137	419575,38	2193772,37
138	419553,12	2193795,62
139	419529,67	2193821,55
140	419506,15	2193847,47
141	419480,93	2193871,90
142	419457,05	2193897,50
143	419433,33	2193923,69
144	419404,88	2193945,31
145	419381,01	2193970,45

1	2	3
146	419357,09	2193996,03
147	419333,75	2194022,05
148	419310,55	2194048,32
149	419286,77	2194074,01
150	419263,13	2194099,80
151	419167,57	2194208,89
152	419069,52	2194321,59
153	419007,10	2194398,65
154	418947,29	2194477,74
155	418890,14	2194558,78
156	418835,73	2194641,68
157	418784,11	2194726,34
158	418735,34	2194812,68
159	418726,41	2194829,80
160	418728,02	2194834,46
161	418721,64	2194846,70
162	418716,96	2194847,92
163	418689,47	2194900,60
164	418646,56	2194990,00
165	418606,66	2195080,78
166	418577,79	2195152,66
167	418533,19	2195353,58
168	418488,39	2195475,57
169	418404,17	2195636,56
170	418217,92	2196142,38
171	418239,71	2196189,57
172	418348,29	2196229,55
173	418373,34	2196223,63
Красная линия № 14		
174	418345,17	2196284,65
175	418335,67	2196263,26
176	418227,27	2196223,35
177	418180,08	2196245,14
178	418125,21	2196394,15
179	418112,90	2196442,90
180	418043,84	2196648,85
181	418063,65	2196656,72
182	418077,51	2196658,34
183	418094,85	2196662,84
184	418114,35	2196666,50
185	418116,29	2196678,62

1	2	3
Красная линия № 15		
186	418015,11	2196679,93
187	418009,84	2196718,73
188	418007,07	2196767,26
189	418008,48	2196815,84
190	418014,07	2196864,13
191	418023,80	2196911,75
192	418037,62	2196958,44
193	418038,60	2196960,94
Красная линия № 16		
194	418137,26	2197194,29
195	418158,31	2197243,26
196	418166,23	2197261,55
197	418179,49	2197267,55
198	418186,31	2197271,31
199	418187,15	2197271,65
200	418192,63	2197274,90
201	418184,08	2197298,54
202	418193,68	2197305,84
203	418198,56	2197307,89
204	418202,56	2197309,40
205	418208,29	2197311,56
206	418208,12	2197311,96
207	418223,47	2197319,57
208	418231,76	2197324,72
209	418232,34	2197324,84
210	418239,90	2197329,27
211	418242,50	2197330,91
212	418243,69	2197331,75
213	418241,34	2197335,63
214	418238,19	2197340,85
215	418233,67	2197348,29
216	418233,65	2197348,57
217	418233,92	2197348,77
218	418231,86	2197351,71
219	418228,45	2197358,13
220	418228,09	2197358,89
221	418227,87	2197358,80
222	418226,97	2197360,94
223	418226,04	2197362,65
224	418224,08	2197368,08
225	418231,02	2197384,57

1	2	3
226	418234,81	2197405,81
227	418235,85	2197423,65
228	418247,61	2197425,09
229	418247,63	2197424,98
230	418258,92	2197426,88
231	418270,66	2197428,54
232	418273,01	2197422,15
233	418275,57	2197416,12
234	418277,73	2197409,02
235	418280,57	2197401,13
236	418285,75	2197388,24
237	418289,70	2197378,23
238	418291,28	2197374,23
Красная линия № 17		
239	418307,38	2197380,83
240	418305,98	2197384,24
241	418322,99	2197391,73
242	418327,51	2197393,61
243	418338,16	2197396,06
244	418351,06	2197397,16
245	418359,11	2197397,41
246	418362,43	2197396,44
247	418372,39	2197395,77
Красная линия № 18		
248	418384,29	2197435,80
249	418361,60	2197499,45
250	418343,33	2197493,24
251	418338,84	2197492,02
252	418333,93	2197490,66
253	418333,52	2197491,78
254	418327,53	2197513,70
255	418322,18	2197511,93
256	418316,54	2197509,71
257	418303,94	2197505,03
258	418266,37	2197494,32
259	418269,03	2197482,20
260	418272,66	2197470,49
261	418273,73	2197467,35
262	418275,31	2197463,27
263	418277,11	2197457,96
264	418278,49	2197453,93
265	418281,68	2197444,79

1	2	3
266	418284,74	2197437,38
267	418287,21	2197434,63
268	418293,34	2197435,67
269	418299,88	2197429,10
270	418316,46	2197422,03
271	418328,30	2197421,80
272	418340,77	2197426,49
273	418342,55	2197421,71
274	418352,00	2197423,88
275	418350,94	2197427,68
276	418354,41	2197428,77
277	418357,32	2197423,66
278	418377,59	2197426,51
Красная линия № 19		
279	418233,66	2197926,15
280	418233,86	2197963,31
Красная линия № 20		
281	418205,46	2197961,25
282	418203,46	2197978,86
Красная линия № 21		
283	418087,27	2197983,46
284	418120,18	2197954,73
Красная линия № 22		
285	418122,41	2197940,32
286	418139,43	2197919,70
287	418142,53	2197920,45
288	418157,53	2197899,58
289	418168,86	2197902,55
290	418178,65	2197887,64
291	418180,71	2197863,98
292	418177,55	2197863,39
Красная линия № 23		
293	418177,25	2197852,91
294	418181,35	2197823,22
295	418181,99	2197818,49
296	418183,59	2197801,74
297	418184,15	2197792,79
298	418185,97	2197779,19
299	418186,48	2197776,60
Красная линия № 24		
300	418187,22	2197769,68
301	418188,27	2197762,23

1	2	3
302	418189,28	2197753,46
303	418191,35	2197737,56
304	418192,56	2197727,46
305	418195,10	2197706,88
306	418196,38	2197695,21
307	418197,65	2197682,92
308	418199,55	2197662,81
309	418199,22	2197662,77
310	418200,91	2197644,53
311	418196,62	2197638,89
Красная линия № 25		
312	418195,29	2197619,50
313	418196,41	2197591,45
314	418196,71	2197583,85
315	418202,38	2197583,85
316	418201,69	2197572,34
317	418201,68	2197570,06
318	418201,32	2197568,42
319	418199,31	2197565,13
320	418197,66	2197563,43
321	418196,55	2197562,97
322	418196,40	2197561,40
323	418194,64	2197524,85
324	418198,17	2197503,42
Красная линия № 26		
325	418195,34	2197496,86
326	418195,97	2197478,67
327	418194,99	2197478,72
328	418194,41	2197465,52
329	418194,20	2197460,77
330	418194,10	2197460,06
331	418193,85	2197458,58
332	418194,22	2197458,40
333	418193,57	2197455,28
334	418190,71	2197444,97
335	418177,32	2197446,00
336	418175,87	2197446,27
337	418175,61	2197439,44
338	418172,62	2197439,20
339	418174,18	2197430,79
340	418167,92	2197426,07
341	418162,66	2197423,58

1	2	3
342	418153,37	2197421,71
343	418157,59	2197407,71
344	418152,30	2197404,53
345	418148,95	2197402,24
346	418146,18	2197400,73
347	418140,37	2197399,18
348	418134,48	2197399,02
349	418132,47	2197397,83
350	418129,70	2197394,96
351	418124,12	2197392,34
352	418124,13	2197389,72
353	418127,30	2197382,48
354	418125,40	2197381,00
355	418128,93	2197379,07
356	418133,91	2197370,61
357	418137,07	2197372,09
358	418140,99	2197358,78
359	418139,86	2197357,75
360	418144,95	2197343,82
361	418148,98	2197336,11
362	418149,49	2197335,13
363	418138,38	2197329,30
Красная линия № 27		
364	418139,87	2197325,50
365	418144,48	2197314,19
366	418142,51	2197313,46
367	418133,88	2197310,00
368	418124,84	2197306,38
369	418100,24	2197298,40
370	418108,40	2197273,40
371	418116,90	2197249,67
372	418112,96	2197248,01
Красная линия № 28		
373	418017,57	2197003,15
374	418008,14	2196979,04
375	417963,73	2196961,63
376	417987,00	2196906,32
377	417979,51	2196869,65
378	417973,57	2196818,37
379	417972,07	2196766,77
380	417975,02	2196715,23
381	417983,49	2196658,48

1	2	3
Красная линия № 29		
382	417975,81	2196603,15
383	417990,28	2196550,24
384	418010,67	2196502,89
385	418024,56	2196473,96
386	418038,48	2196447,41
387	418050,42	2196424,96
388	418063,47	2196392,70
389	418075,26	2196359,86
390	418089,00	2196318,32
391	418097,99	2196293,55
392	418110,22	2196260,76
393	418123,77	2196224,41
394	418101,98	2196177,22
395	418056,67	2196164,69
396	418009,88	2196159,60
397	417961,56	2196161,46
398	417911,66	2196164,57
399	417884,96	2196211,40
400	417897,87	2196275,87
Красная линия № 30		
401	417870,55	2196284,28
402	417859,60	2196254,91
403	417845,79	2196227,95
404	417837,82	2196215,65
405	417828,34	2196205,18
406	417816,03	2196191,66
407	417809,37	2196184,39
408	417800,87	2196178,20
409	417793,23	2196174,18
410	417776,53	2196164,89
411	417757,22	2196155,78
412	417732,38	2196147,15
413	417706,41	2196141,54
Красная линия № 31		
414	417710,54	2196112,59
415	417797,73	2196116,31
416	417820,45	2196102,02
417	417843,45	2196099,57
418	417863,71	2196106,11
419	417877,74	2196117,97
420	417909,40	2196128,64

1	2	3
421	417959,38	2196125,51
422	417984,43	2196123,95
423	418010,79	2196123,16
424	418037,27	2196125,42
425	418063,54	2196128,91
426	418089,19	2196135,35
427	418114,42	2196143,44
428	418161,61	2196121,64
429	418347,87	2195615,82
430	418362,00	2195553,69
431	418360,58	2195534,63
432	418333,50	2195465,17
433	418322,87	2195448,71
434	418280,81	2195405,79
435	418321,91	2195296,56
436	418404,86	2195302,16
437	418426,53	2195279,28
438	418446,75	2195239,56
439	418512,87	2195180,91
440	418560,55	2195061,42
441	418601,13	2194969,12
442	418644,76	2194878,22
443	418671,64	2194826,69
444	418669,50	2194820,32
445	418676,58	2194806,75
446	418682,99	2194804,94
447	418691,40	2194788,82
448	418740,99	2194701,03
449	418793,48	2194614,94
450	418848,80	2194530,65
451	418906,91	2194448,25
452	418967,73	2194367,83
453	419031,20	2194289,48
454	419130,04	2194175,85
455	419195,70	2194100,42
456	419226,07	2194067,21
457	419271,15	2194013,76
458	419293,84	2193987,02
459	419316,82	2193960,69
460	419338,56	2193933,19
461	419361,52	2193907,07
462	419379,80	2193876,59

1	2	3
463	419401,76	2193848,83
464	419423,30	2193821,17
465	419445,90	2193794,43
466	419468,52	2193767,71
467	419491,03	2193740,90
468	419513,53	2193714,25
469	419523,33	2193701,40
470	419461,02	2193651,70
Красная линия № 32		
471	419480,75	2193627,05
472	419518,57	2193625,83
473	419640,89	2193481,06
474	419661,84	2193463,10
475	419695,80	2193453,16
476	419738,10	2193457,45
477	419765,72	2193442,17
478	419789,45	2193417,30
479	419812,86	2193391,38
480	419836,36	2193365,33
481	419860,53	2193340,09
482	419885,28	2193315,24
483	419887,95	2193308,10
484	419897,98	2193296,54
485	419908,47	2193289,03
486	419931,02	2193263,19
487	419955,08	2193235,43
488	419981,04	2193209,48
489	420008,68	2193185,63
490	420044,18	2193157,82
491	420052,49	2193136,92
492	420062,66	2193141,23
493	420100,85	2193120,04
494	420106,59	2193122,34
495	420109,46	2193115,20
496	420117,60	2193110,74
497	420156,11	2193090,53
498	420161,59	2193077,90
499	420169,66	2193081,47
500	420197,47	2193071,86
501	420233,07	2193061,39
502	420268,75	2193050,91
503	420305,25	2193043,56

1	2	3
504	420342,23	2193039,04
505	420379,42	2193036,30
506	420416,67	2193035,55
507	420454,04	2193036,93
508	420491,40	2193040,34
509	420528,39	2193046,02
510	420563,79	2193053,11
511	420588,46	2193057,39
512	420637,83	2193065,96
513	420650,85	2193090,75
514	420644,51	2193100,11
515	420673,89	2193108,42
516	420822,38	2193144,19
Красная линия № 33		
517	421013,89	2193190,31
518	421116,61	2193215,05
519	421125,26	2193207,21
520	421137,82	2193214,84
521	421147,67	2193222,53
522	421205,25	2193236,41
Красная линия № 34		
523	421652,86	2193362,58
524	421673,18	2193371,89
525	421687,53	2193378,88
526	421701,76	2193386,09
527	421735,12	2193403,84
528	421761,44	2193419,23
529	421781,71	2193429,21
530	421849,70	2193472,24
531	421857,59	2193473,26
532	421889,48	2193488,83
533	421919,86	2193501,00
534	422011,91	2193527,20
535	422044,36	2193535,57
Красная линия № 35		
536	422322,38	2193542,23
537	422769,93	2193544,93
538	422769,93	2193523,25
539	422820,72	2193456,06
540	423050,66	2193460,72
541	423052,06	2193406,00

1	2	3
Красная линия № 36		
542	423125,63	2193407,87
543	423124,25	2193462,20
544	423350,41	2193466,78
545	423394,62	2193526,46
546	423394,61	2193534,75
547	423421,89	2193534,56
Красная линия № 37		
548	423639,55	2193495,91
549	423639,64	2193488,77
550	423676,99	2193489,24
551	423680,10	2193485,52
552	423691,17	2193472,27
553	423702,43	2193458,79
554	423715,97	2193442,58
Красная линия № 38		
555	423796,26	2193479,25
556	423729,89	2193477,57
557	423730,02	2193472,27
558	423730,54	2193451,90
Красная линия № 39		
559	424736,92	2193414,38
560	424728,14	2193423,51
561	424691,61	2193462,36
562	424646,67	2193501,02
563	424639,96	2193505,94
Красная линия № 40		
564	424913,16	2193285,15
565	424917,83	2193282,03
566	424962,85	2193257,30
567	425014,24	2193234,83
568	425015,03	2193229,90
569	425020,58	2193230,98
570	425021,86	2193224,40
571	425016,08	2193223,28
572	425017,15	2193216,60
573	425053,76	2193204,07
574	425104,94	2193191,34
575	425157,11	2193183,05
576	425209,89	2193179,28
577	425262,54	2193180,07
578	425314,36	2193185,30

1	2	3
579	425366,92	2193195,23
580	425411,35	2193207,43
581	425452,19	2193221,98
582	425490,60	2193194,39
583	425528,77	2193185,18
584	425537,54	2193140,27

В границах зоны планируемого размещения линейного объекта отменяются красные линии, утвержденные постановлениями Администрации города Ростова-на-Дону от 03.04.2015 № 220 , 23.10.2017 № 1041, 14.10.2020 № 1067, от 06.04.2007 № 350 (изм. от 06.08.2007 № 775), от 03.10.2007 № 1000 и 31.12.2014 № 1455, в связи с их прохождением по зоне планируемого размещения автомобильной дороги.

Каталог координат характерных точек отменяемых красных линий приведен в таблице № 4.

Таблица № 4

№ точки	X	Y
1	2	3
<b>Зона 2 (город Ростов-на-Дону)</b>		
<b>Отменяемая красная линия № 1</b>		
1	424736,92	2193414,38
2	424735,58	2193508,37
3	424639,96	2193505,94
<b>Отменяемая красная линия № 2</b>		
4	424052,65	2193713,11
5	423890,13	2193708,98
<b>Отменяемая красная линия № 3</b>		
6	423671,86	2193526,99
7	423474,14	2193525,34
8	423475,16	2193491,74
<b>Отменяемая красная линия № 4</b>		
9	423670,65	2193553,76
10	423444,67	2193551,87
11	423446,21	2193491,00
<b>Отменяемая красная линия № 5</b>		
12	423672,66	2193496,75
13	423639,55	2193495,91
<b>Отменяемая красная линия № 6</b>		
14	423386,46	2193694,18
15	423317,23	2193692,42
16	423315,94	2193743,23

1	2	3
Отменяемая красная линия № 7		
17	423386,46	2193694,18
18	423376,19	2193693,92
19	423376,00	2193701,41
20	423324,54	2193700,11
21	423323,44	2193743,20
Отменяемая красная линия № 8		
22	423285,92	2193743,33
23	423287,23	2193691,65
24	423110,48	2193687,16
25	423108,38	2193769,31
Отменяемая красная линия № 9		
26	423034,83	2193750,96
27	423036,50	2193685,28
28	422896,80	2193681,72
29	422895,51	2193732,50
Отменяемая красная линия № 10		
30	422865,54	2193730,98
31	422866,81	2193680,96
32	422776,65	2193678,67
Отменяемая красная линия № 11		
33	422044,36	2193535,57
34	421990,09	2193572,70
35	421653,99	2193358,27
Отменяемая красная линия № 12		
36	421673,15	2193423,00
37	421956,49	2193603,77

В соответствии с Федеральным законом от 02.11.2007 № 257-ФЗ «Об автомобильных дорогах и о дорожной деятельности в Российской Федерации и о внесении изменений в отдельные законодательные акты Российской Федерации» для полосы отвода линейного объекта установлена граница зоны с особыми условиями использования территории – придорожная полоса.

Координаты характерных точек границ устанавливаемой придорожной полосы автомобильной дороги представлены в таблице № 5.

Таблица № 5

№ точки	X	Y
1	2	3
Зона 1 (Мясниковский район Ростовской области)		
Придорожная полоса № 1		
1	425826,54	1420226,87
2	425876,65	1420230,52
3	425877,37	1420258,77

1	2	3
4	425882,10	1420267,49
5	425961,32	1420321,19
6	425995,73	1420364,71
7	426036,76	1420383,73
8	426108,25	1420409,94
9	426514,15	1420463,75
10	426579,55	1420461,33
11	426654,21	1420433,93
12	426751,11	1420450,51
13	426766,58	1420455,02
14	426769,63	1420534,03
15	426734,25	1420523,46
16	426661,27	1420511,23
17	426594,21	1420535,84
18	426510,59	1420538,93
19	426088,56	1420482,99
20	426007,89	1420453,01
21	425929,83	1420416,84
22	425916,41	1420351,15
23	425843,96	1420302,04
24	425827,71	1420272,05
Придорожная полоса № 2		
25	425798,95	1420610,99
26	425812,49	1420513,15
27	425847,41	1420495,58
28	425893,54	1420470,52
29	425979,03	1420511,37
30	426067,66	1420544,85
31	426217,78	1420662,02
32	426325,90	1420677,10
33	426358,48	1420677,19
34	426411,88	1420627,06
35	426460,31	1420625,62
36	426661,36	1420621,44
37	426672,42	1420621,01
38	426772,64	1420612,03
39	426775,53	1420687,07
40	426677,21	1420695,88
41	426661,55	1420696,48
42	426464,46	1420700,52
43	426442,51	1420701,18
44	426388,07	1420752,28

1	2	3
45	426320,58	1420752,07
46	426188,48	1420734,29
47	426029,22	1420609,99
48	425949,56	1420580,42
49	425897,46	1420553,74
50	425858,42	1420546,01
51	425847,28	1420625,30

Примечание.

Используемые сокращения:

а/д – автомобильная дорога;

ГРПШ – газорегуляторный пункт шкафной;

пер. – переулок;

ул. – улица;

х. – хутор.

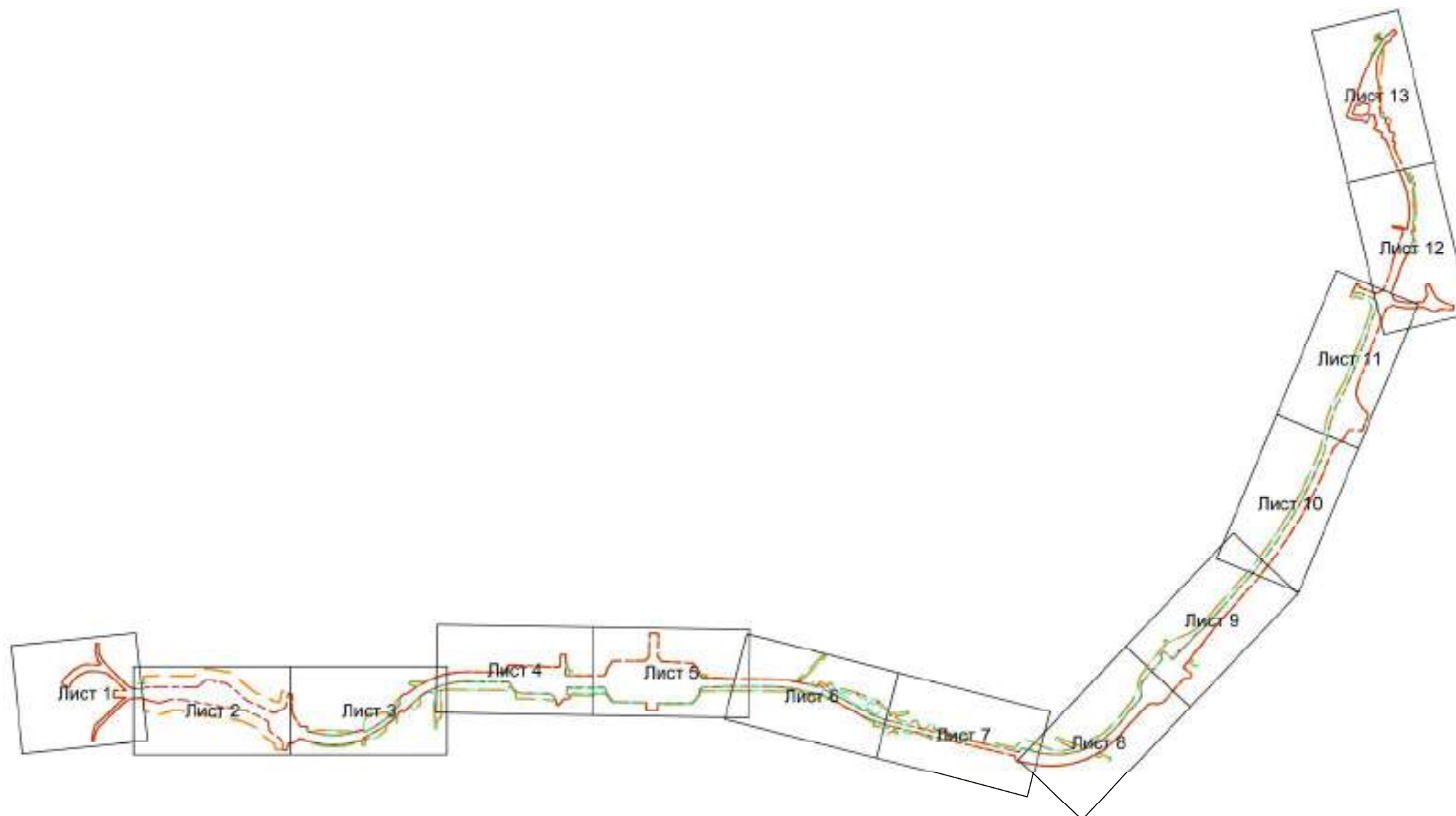
Начальник управления  
документационного обеспечения  
Правительства Ростовской области

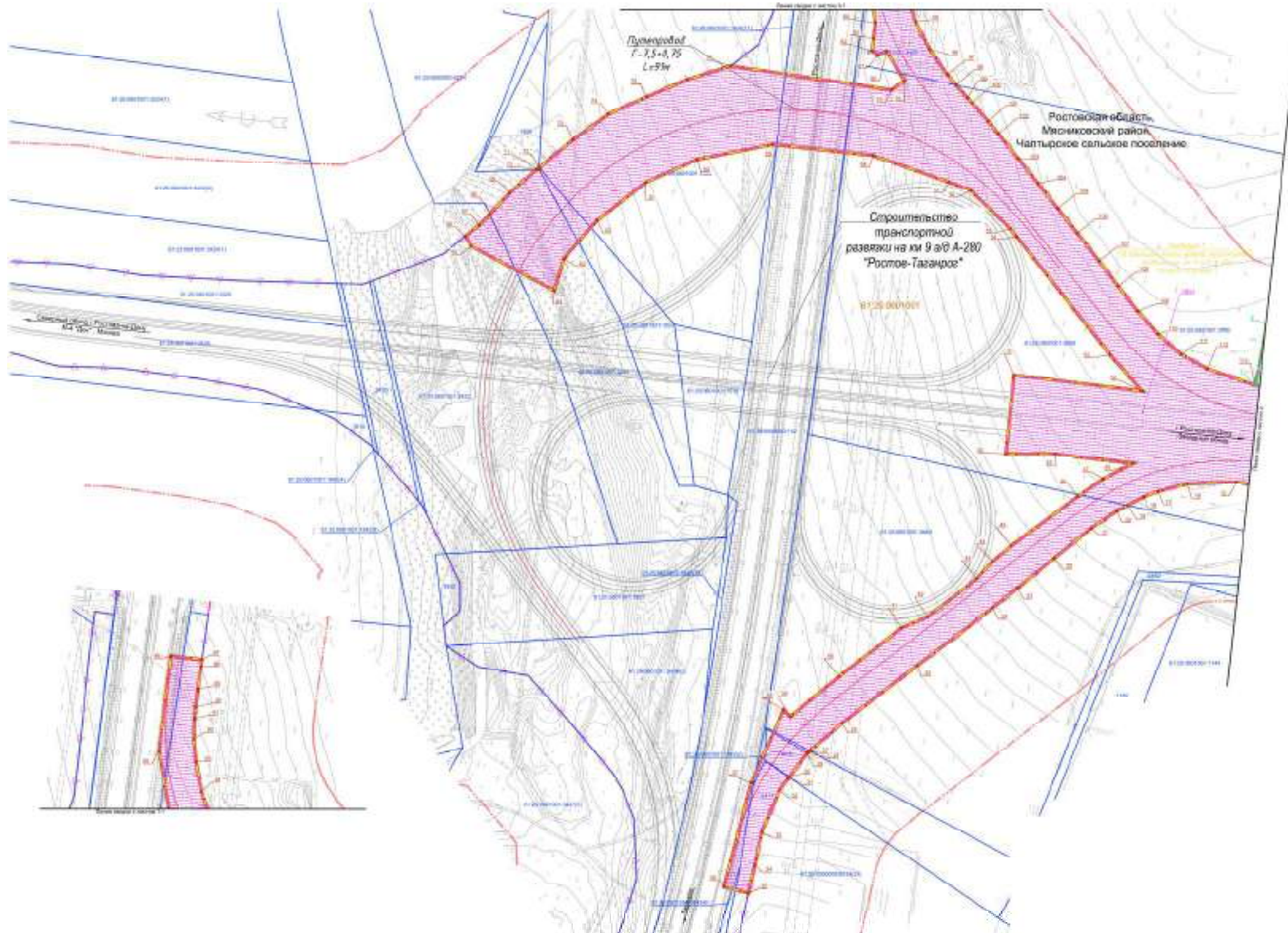


В.В. Лозин









### ЧЕРТЕЖ

межевания территории размещения линейного объекта «Строительство автомобильной дороги «Западная хорда» от а/д А-280 Ростов-на-Дону – Таганрог до моста через реку Дон на Западном обходе (ул. Всесоюзная – Западное шоссе)»
























## Условные обозначения:

-  – граница подготовки проекта межевания;
-  – граница и номер характерной точки полосы отвода линейного объекта;
-  – граница и номер характерной точки полосы отвода линейного объекта на период строительства;
-  – граница зоны с особыми условиями использования территории – (придорожная полоса, утвержденная распоряжением Федерального дорожного агентства (Росавтодор) от 11.03.2014 г. № 354-р);
-  – граница и кадастровый номер существующего земельного участка;
-  – граница и номер кадастрового квартала;
-  – условный номер части земельного участка, применительно к которому планируется установление сервитута на период эксплуатации автомобильной дороги;
-  – часть земельного участка, применительно к которому планируется установление сервитута на период эксплуатации автомобильной дороги.










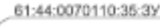











## Условные обозначения:

-  – граница муниципального образования «Городской округ «Город Ростов-на-Дону»;
-  – граница подготовки проекта межевания;
-  – граница и номер характерной точки полосы отвода линейного объекта;
-  – граница и номер характерной точки полосы отвода линейного объекта на период строительства;
-  – граница зоны с особыми условиями использования территории – (придорожная полоса);
-  – граница зоны с особыми условиями использования территории – (придорожная полоса, утвержденная распоряжением Федерального дорожного агентства (Росавтодор) от 11.03.2014 г. № 354-р);
-  – красная линия;
-  – граница и кадастровый номер существующего земельного участка;
-  – граница и номер кадастрового квартала;
-  – условный номер образуемого земельного участка, планируемого для размещения линейного объекта;
-  – условный номер земельного участка, образуемого из земель, государственная собственность на которые не разграничена, планируемого для размещения линейного объекта;
-  – условный номер земельного участка, образуемого из земель, государственная собственность на которые не разграничена, необходимого на период строительства линейного объекта;
-  – условный номер части земельного участка, применительно к которому планируется установление сервитута на период строительства линейного объекта;
-  – условный номер части земельного участка, применительно к которому планируется установление сервитута на период эксплуатации линейного объекта;
-  – образуемый земельный участок, планируемый для размещения линейного объекта;
-  – земельный участок, образуемый из земель, государственная собственность на которые не разграничена, планируемый для размещения линейного объекта;
-  – земельный участок, образуемый из земель, государственная собственность на которые не разграничена, необходимый на период строительства линейного объекта;
-  – часть земельного участка, применительно к которому планируется установление сервитута на период строительства линейного объекта;
-  – часть земельного участка, применительно к которому планируется установление сервитута на период эксплуатации линейного объекта.




















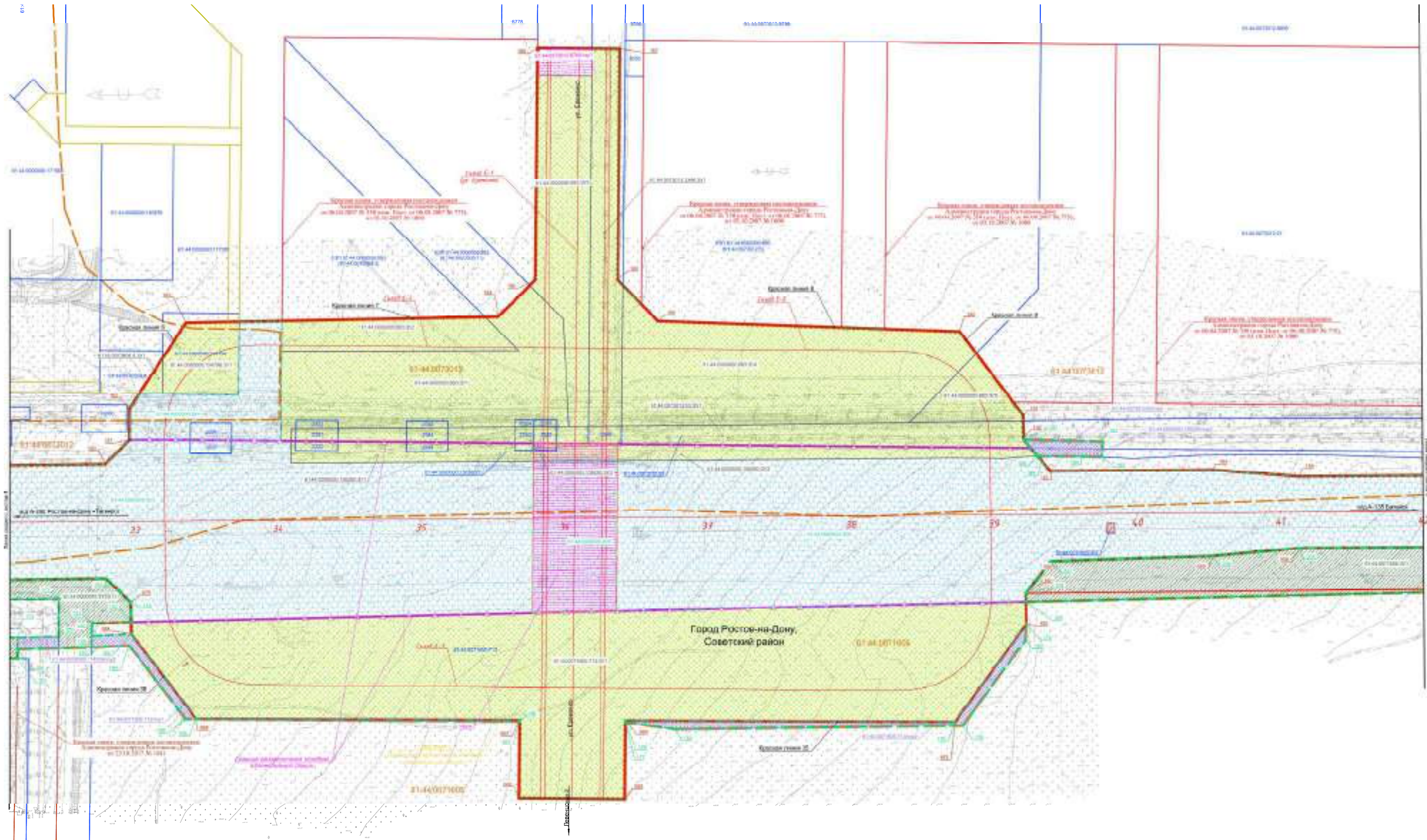
## Условные обозначения:

-  – граница муниципального образования «Городской округ «Город Ростов-на-Дону»;
-  – граница населенного пункта «Город Ростов-на-Дону»;
-  – граница подготовки проекта межевания;
-  – граница и номер характерной точки полосы отвода линейного объекта;
-  – граница и номер характерной точки полосы отвода линейного объекта на период строительства объекта;
-  – граница и номер характерной точки территории для размещения опор линейного объекта, подлежащего переустройству (линия электропередач);
-  – красная линия;
-  – граница и кадастровый номер существующего земельного участка;
-  – граница и номер кадастрового квартала;
-  – условный номер образуемого земельного участка, планируемого для размещения линейного объекта;
-  – условный номер земельного участка, образуемого из земель, государственная собственность на которые не разграничена, планируемого для размещения линейного объекта;
-  – условный номер земельного участка, образуемого из земель, государственная собственность на которые не разграничена, необходимого на период строительства линейного объекта;
-  – условный номер части земельного участка, применительно к которому планируется установление сервитута на период строительства линейного объекта;
-  – условный номер части земельного участка, применительно к которому планируется установление сервитута на период эксплуатации линейного объекта;
-  – образуемый земельный участок, планируемый для размещения линейного объекта;
-  – земельный участок, образуемый из земель, государственная собственность на которые не разграничена, планируемый для размещения линейного объекта;
-  – земельный участок, образуемый из земель, государственная собственность на которые не разграничена, необходимый на период строительства линейного объекта;
-  – часть земельного участка, применительно к которому планируется установление сервитута на период строительства линейного объекта;
-  – часть земельного участка, применительно к которому планируется установление сервитута на период эксплуатации линейного объекта.







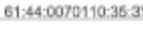












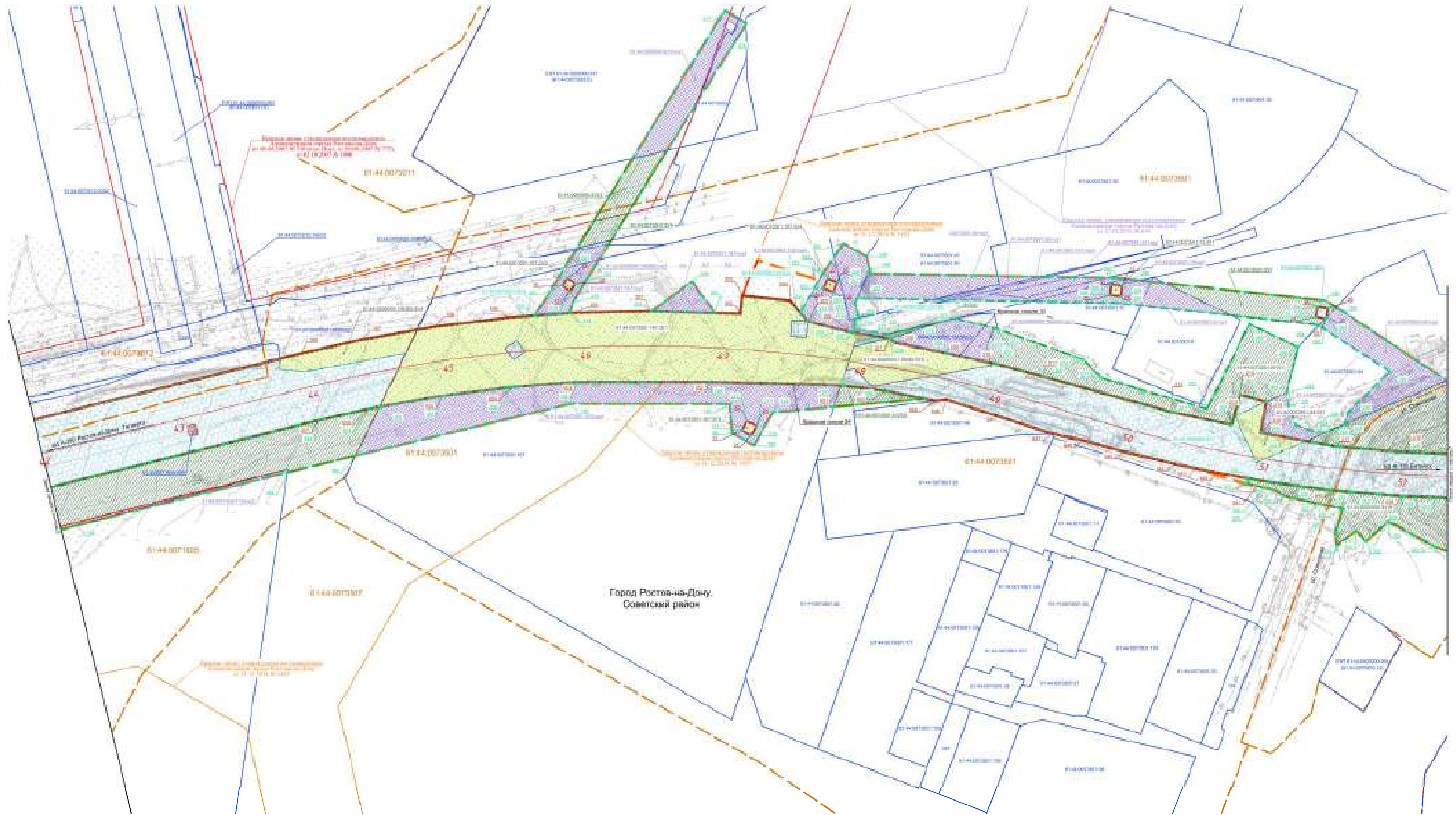
## Условные обозначения:

-  – граница подготовки проекта межевания;
-  – граница и номер характерной точки полосы отвода линейного объекта;
-  – граница и номер характерной точки полосы отвода линейного объекта на период строительства объекта;
-  – граница и номер характерной точки территории для размещения опор линейного объекта, подлежащего переустройству (линия электропередач);
-  – красная линия;
-  – граница и кадастровый номер существующего земельного участка;
-  – граница и номер кадастрового квартала;
-  – условный номер образуемого земельного участка, планируемого для размещения линейного объекта;
-  – условный номер земельного участка, образуемого из земель, государственная собственность на которые не разграничена, планируемого для размещения линейного объекта;
-  – условный номер земельного участка, образуемого из земель, государственная собственность на которые не разграничена, необходимого на период строительства линейного объекта;
-  – условный номер земельного участка, применительно к которому планируется установление сервитута на период строительства линейного объекта;
-  – условный номер части земельного участка, применительно к которому планируется установление сервитута на период эксплуатации линейного объекта;
-  – образуемый земельный участок, планируемый для размещения линейного объекта;
-  – земельный участок, образуемый из земель, государственная собственность на которые не разграничена, планируемый для размещения линейного объекта;
-  – земельный участок, образуемый из земель, государственная собственность на которые не разграничена, необходимый на период строительства линейного объекта;
-  – часть земельного участка, применительно к которому планируется установление сервитута на период строительства линейного объекта;
-  – часть земельного участка, применительно к которому планируется установление сервитута на период эксплуатации линейного объекта.



















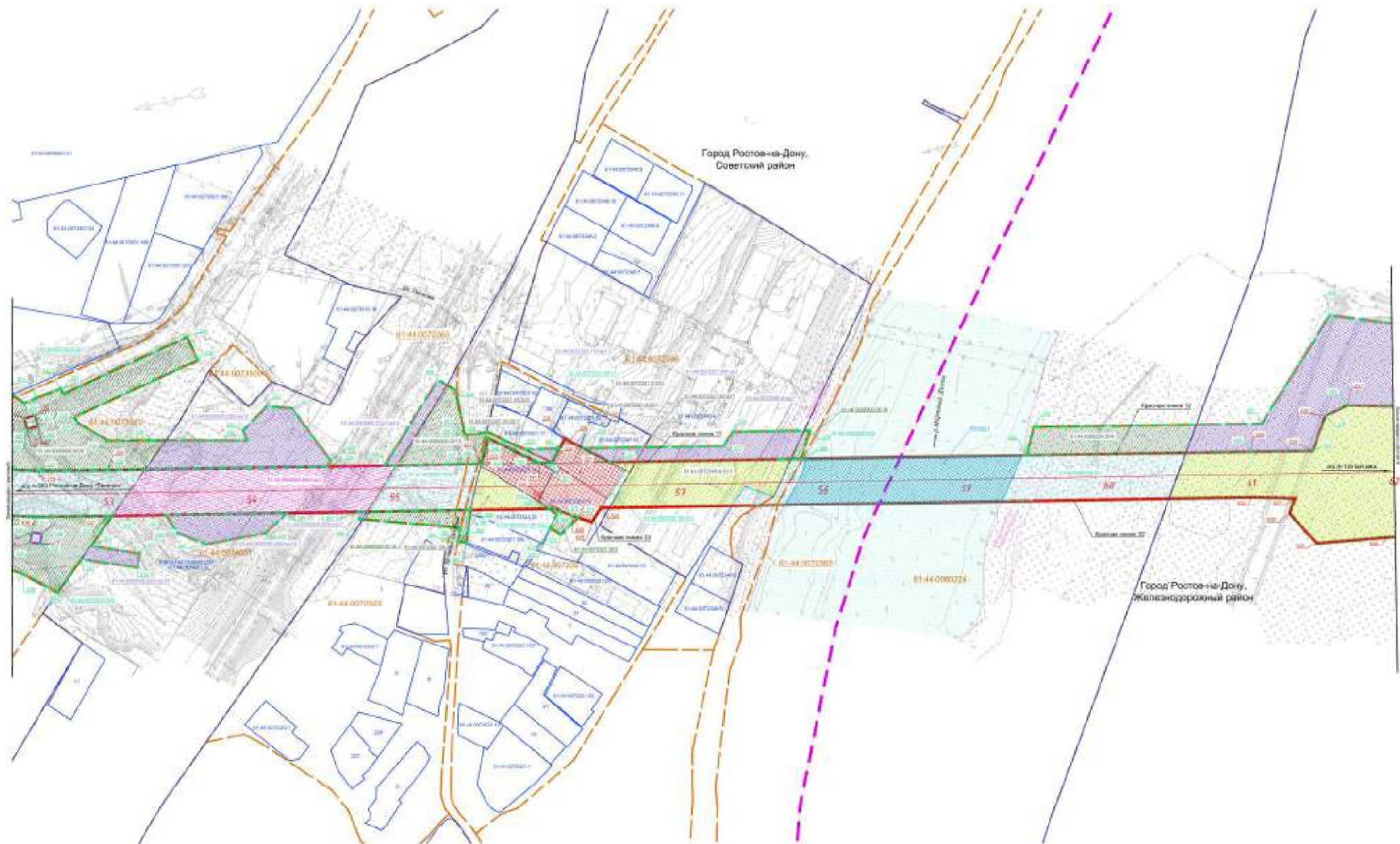
## Условные обозначения:

-  – граница подготовки проекта межевания;
-  – граница и номер характерной точки полосы отвода линейного объекта;
-  – граница и номер характерной точки полосы отвода линейного объекта на период строительства объекта;
-  – красная линия;
-  – граница и кадастровый номер существующего земельного участка;
-  – граница и номер кадастрового квартала;
-  – условный номер образуемого земельного участка, планируемого для размещения линейного объекта;
-  – условный номер земельного участка, образуемого из земель, государственная собственность на которые не разграничена, планируемого для размещения линейного объекта;
-  – условный номер земельного участка, образуемого из земель, государственная собственность на которые не разграничена, необходимого на период строительства линейного объекта;
-  – условный номер части земельного участка, применительно к которому планируется установление сервитута на период строительства линейного объекта;
-  – условный номер части земельного участка, применительно к которому планируется установление сервитута на период эксплуатации линейного объекта;
-  – образуемый земельный участок, планируемый для размещения линейного объекта;
-  – земельный участок, образуемый из земель, государственная собственность на которые не разграничена, планируемый для размещения линейного объекта;
-  – земельный участок, образуемый из земель, государственная собственность на которые не разграничена, необходимый на период строительства линейного объекта;
-  – часть земельного участка, применительно к которому планируется установление сервитута на период строительства линейного объекта;
-  – часть земельного участка, применительно к которому планируется установление сервитута на период эксплуатации линейного объекта;
-  – земельный участок, полностью попадающий в полосу отвода линейного объекта.























## Условные обозначения:

-  – граница подготовки проекта межевания;
-  – граница и номер характерной точки полосы отвода линейного объекта;
-  – граница и номер характерной точки полосы отвода линейного объекта на период строительства объекта;
-  – граница и номер характерной точки территории для размещения опор линейного объекта, подлежащего переустройству (линия электропередач);
-  – красная линия;
-  – граница и кадастровый номер существующего земельного участка;
-  – граница и номер кадастрового квартала;
-  – условный номер образуемого земельного участка, планируемого для размещения линейного объекта;
-  – условный номер земельного участка, образуемого из земель, государственная собственность на которые не разграничена, планируемого для размещения линейного объекта;
-  – условный номер земельного участка, образуемого из земель, государственная собственность на которые не разграничена, необходимого на период строительства линейного объекта;
-  – условный номер части земельного участка, применительно к которому планируется установление сервитута на период строительства линейного объекта;
-  – образуемый земельный участок, планируемый для размещения линейного объекта;
-  – земельный участок, образуемый из земель, государственная собственность на которые не разграничена, планируемый для размещения линейного объекта;
-  – земельный участок, образуемый из земель, государственная собственность на которые не разграничена, необходимый на период строительства линейного объекта;
-  – часть земельного участка, применительно к которому планируется установление сервитута на период строительства линейного объекта;
-  – земельный участок, полностью попадающий в полосу отвода линейного объекта.








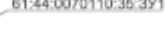





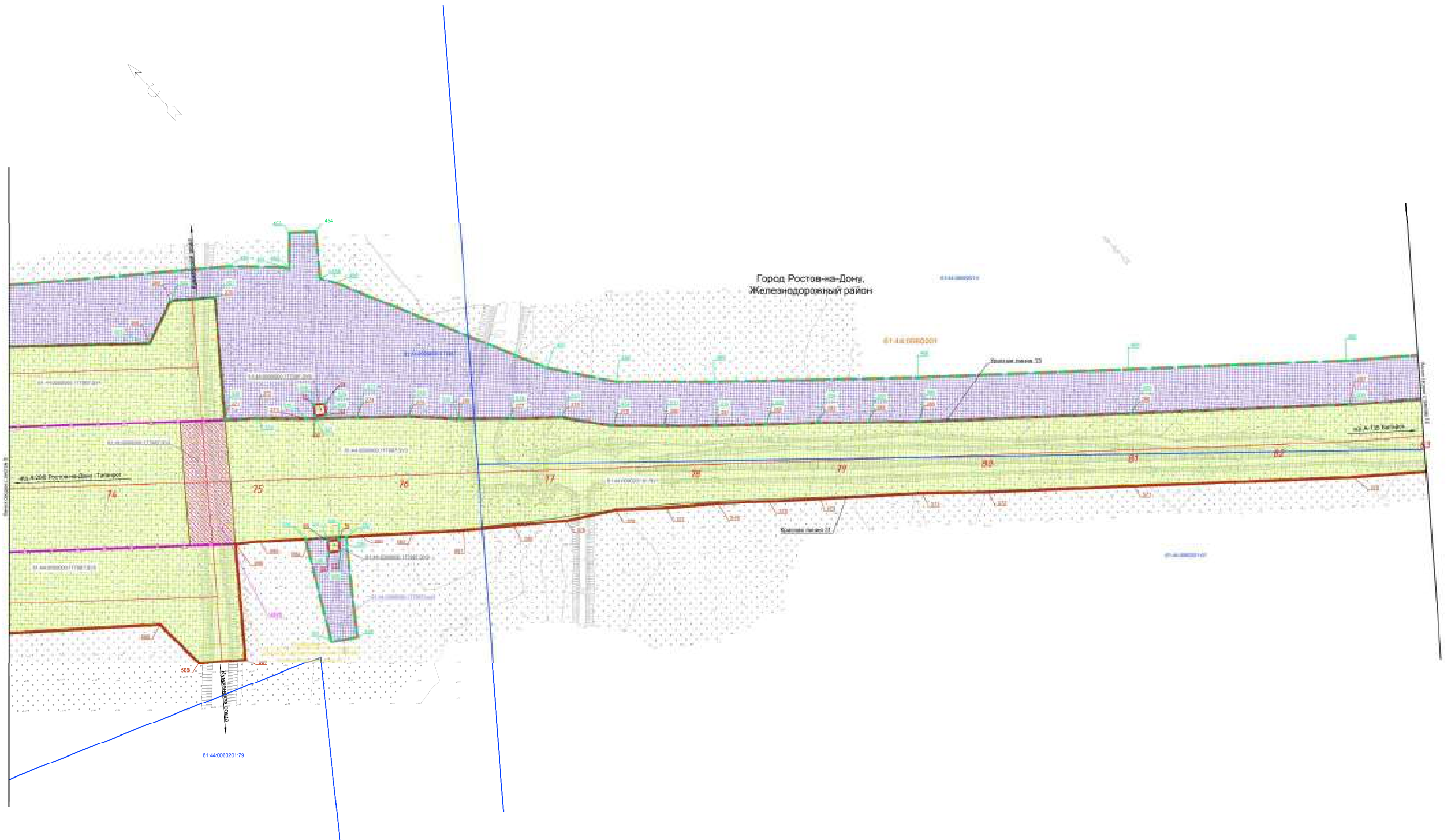
## Условные обозначения:

-  — граница подготовки проекта межевания;
-  — граница и номер характерной точки полосы отвода линейного объекта;
-  — граница и номер характерной точки полосы отвода линейного объекта на период строительства объекта;
-  — граница и номер характерной точки территории для размещения опор линейного объекта, подлежащего переустройству (линия электропередач);
-  — граница и номер характерной точки территории для размещения ГРПШ линейного объекта, подлежащего переустройству (линия газопровода);
-  — красная линия;
-  — граница и кадастровый номер существующего земельного участка;
-  — граница и номер кадастрового квартала;
-  — условный номер образуемого земельного участка, планируемого для размещения линейного объекта;
-  — условный номер земельного участка, образуемого из земель, государственная собственность на которые не разграничена, планируемого для размещения линейного объекта;
-  — условный номер земельного участка, образуемого из земель, государственная собственность на которые не разграничена, необходимого на период строительства линейного объекта;
-  — условный номер части земельного участка, применительно к которому планируется установление сервитута на период строительства линейного объекта;
-  — условный номер части земельного участка, применительно к которому планируется установление сервитута на период эксплуатации линейного объекта;
-  — образуемый земельный участок, планируемый для размещения линейного объекта;
-  — земельный участок, образуемый из земель, государственная собственность на которые не разграничена, планируемый для размещения линейного объекта;
-  — земельный участок, образуемый из земель, государственная собственность на которые не разграничена, необходимый на период строительства линейного объекта;
-  — часть земельного участка, применительно к которому планируется установление сервитута на период строительства линейного объекта;
-  — часть земельного участка, применительно к которому планируется установление сервитута на период эксплуатации линейного объекта;
-  — земельный участок, полностью попадающий в полосу отвода линейного объекта;
-  — часть водного объекта р. Мертвый Донец, попадающая в полосу отвода линейного объекта.
















## Условные обозначения:

-  – граница подготовки проекта межевания;
-  – граница и номер характерной точки полосы отвода линейного объекта;
-  – граница и номер характерной точки полосы отвода линейного объекта на период строительства объекта;
-  – граница и номер характерной точки территории для размещения опор линейного объекта, подлежащего переустройству (линия электропередач);
-  – красная линия;
-  – граница и кадастровый номер существующего земельного участка;
-  – граница и номер кадастрового квартала;
-  – условный номер образуемого земельного участка, планируемого для размещения линейного объекта;
-  – условный номер части земельного участка, применительно к которому планируется установление сервитута на период строительства линейного объекта;
-  – образуемый земельный участок, планируемый для размещения линейного объекта;
-  – часть земельного участка, применительно к которому планируется установление сервитута на период строительства линейного объекта.







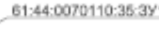
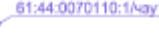




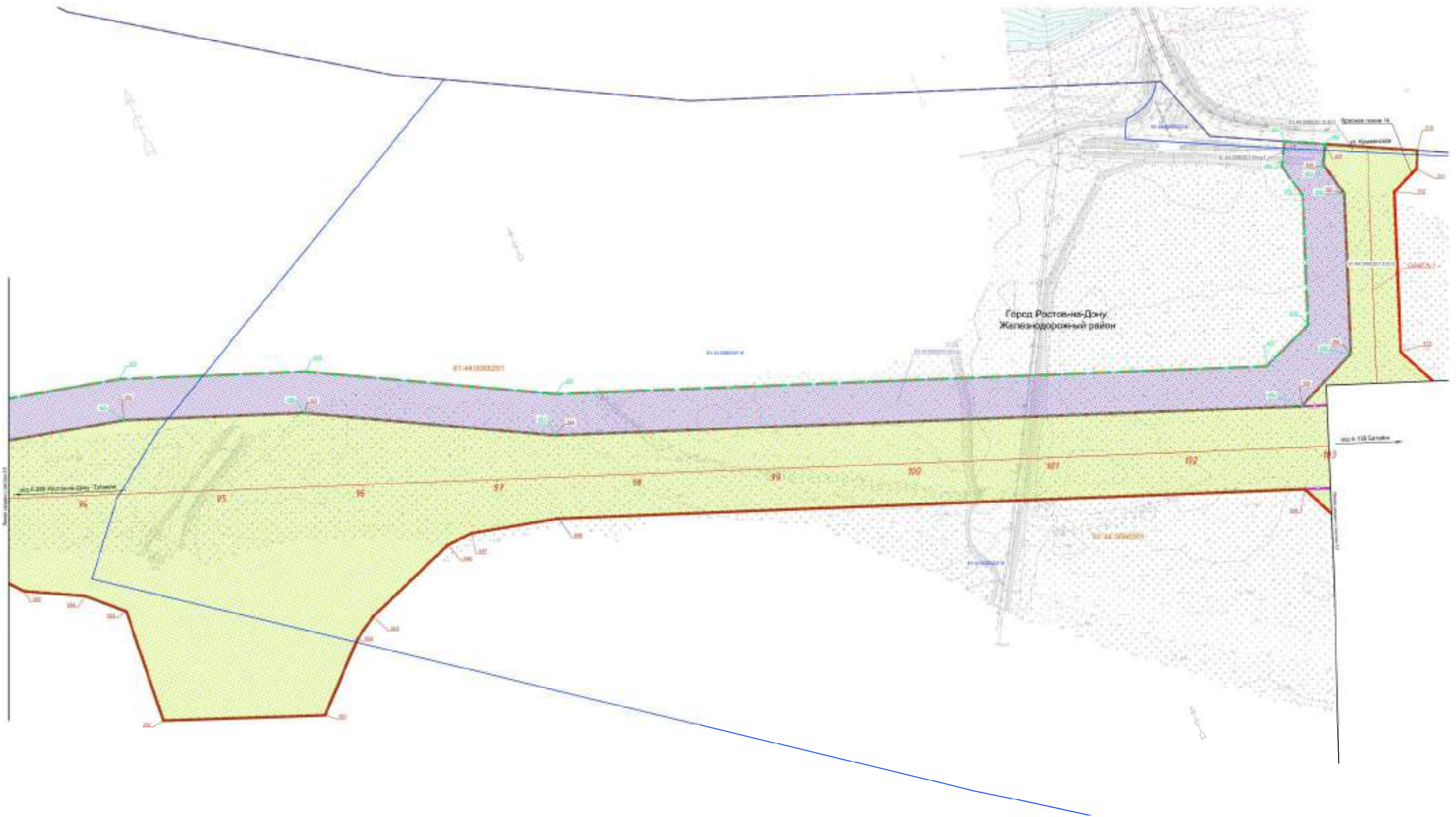
## Условные обозначения:

-  – граница подготовки проекта межевания;
-  – граница и номер характерной точки полосы отвода линейного объекта;
-  – граница и номер характерной точки полосы отвода линейного объекта на период строительства объекта;
-  – граница и номер характерной точки территории для размещения опор линейного объекта, подлежащего переустройству (линия электропередач);
-  – красная линия;
-  – граница и кадастровый номер существующего земельного участка;
-  – граница и номер кадастрового квартала;
-  – условный номер образуемого земельного участка, планируемого для размещения линейного объекта;
-  – условный номер части земельного участка, применительно к которому планируется установление сервитута на период строительства линейного объекта;
-  – условный номер части земельного участка, применительно к которому планируется установление сервитута на период эксплуатации линейного объекта;
-  – образуемый земельный участок, планируемый для размещения линейного объекта;
-  – часть земельного участка, применительно к которому планируется установление сервитута на период строительства линейного объекта;
-  – часть земельного участка, применительно к которому планируется установление сервитута на период эксплуатации линейного объекта.







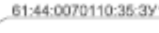





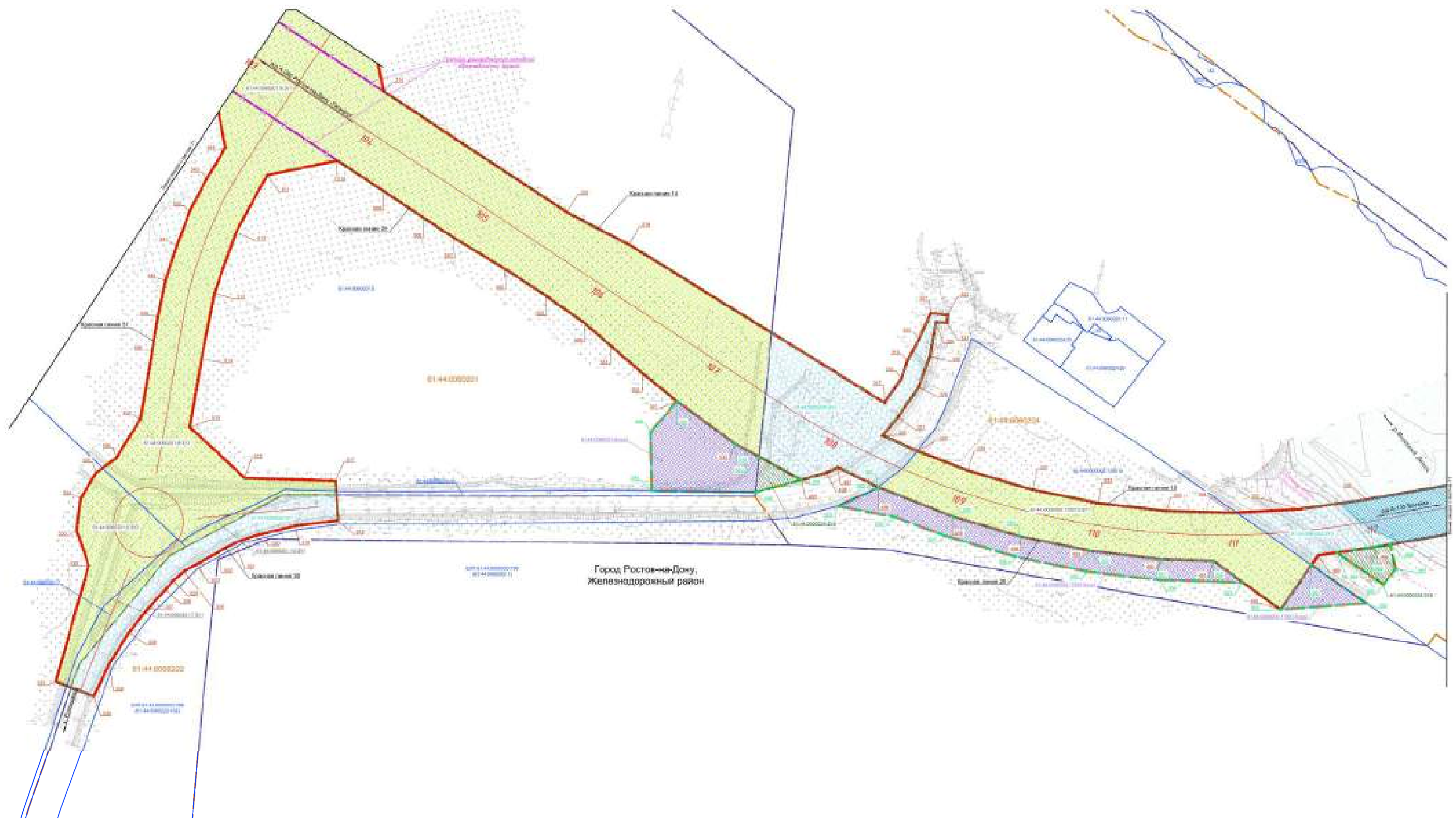
## Условные обозначения:

-  — граница подготовки проекта межевания;
-  — граница и номер характерной точки полосы отвода линейного объекта;
-  — граница и номер характерной точки полосы отвода линейного объекта на период строительства объекта;
-  — красная линия;
-  — граница и кадастровый номер существующего земельного участка;
-  — граница и номер кадастрового квартала;
-  — условный номер образуемого земельного участка, планируемого для размещения линейного объекта;
-  — условный номер части земельного участка, применительно к которому планируется установление сервитута на период строительства линейного объекта;
-  — образуемый земельный участок, планируемый для размещения линейного объекта;
-  — часть земельного участка, применительно к которому планируется установление сервитута на период строительства линейного объекта.


















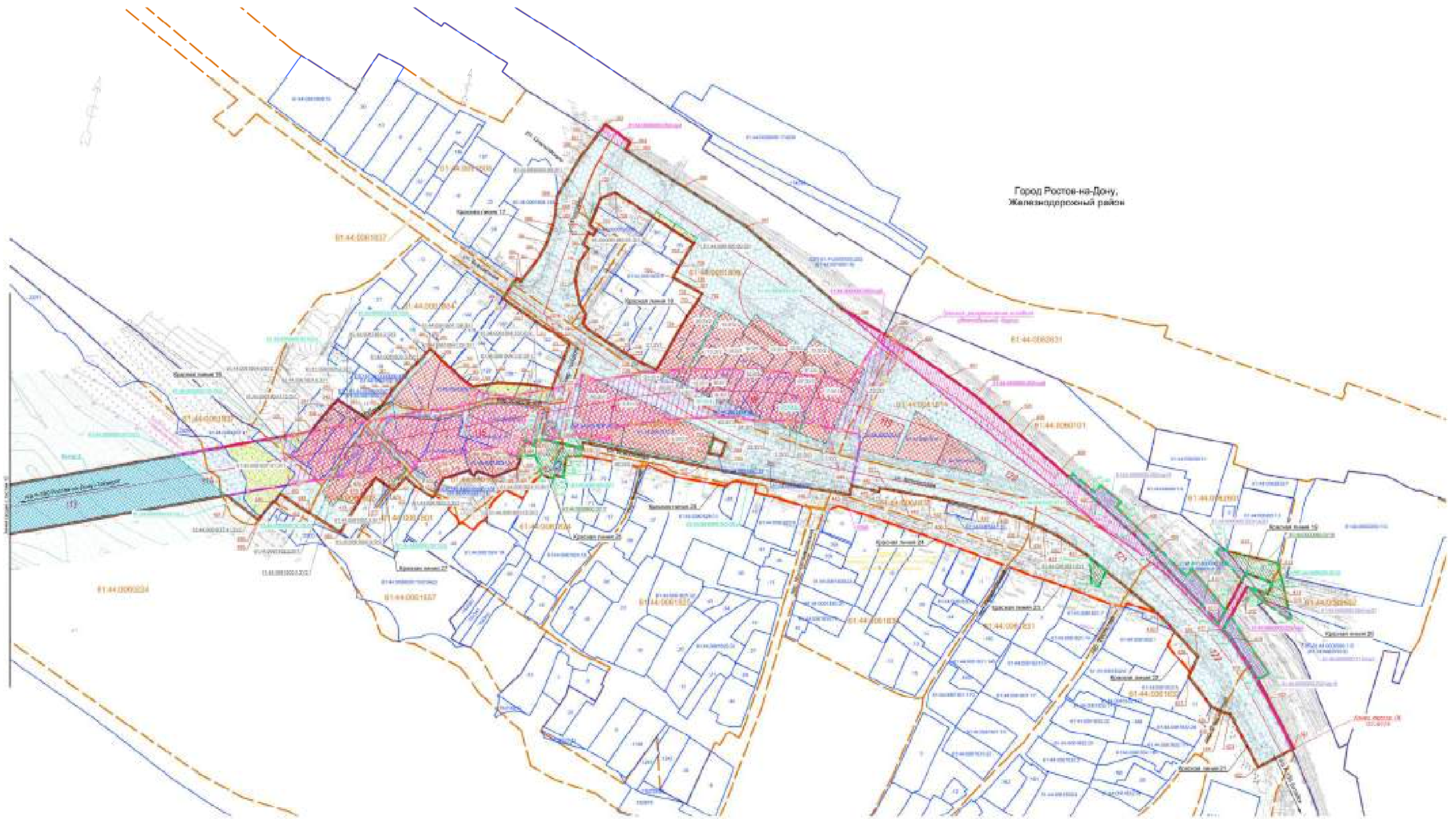
## Условные обозначения:

-  — граница подготовки проекта межевания;
-  — граница и номер характерной точки полосы отвода линейного объекта;
-  — граница и номер характерной точки полосы отвода линейного объекта на период строительства объекта;
-  — красная линия;
-  — граница и кадастровый номер существующего земельного участка;
-  — граница и номер кадастрового квартала;
-  — условный номер образуемого земельного участка, планируемого для размещения линейного объекта;
-  — условный номер части земельного участка, применительно к которому планируется установление сервитута на период строительства линейного объекта;
-  — образуемый земельный участок, планируемый для размещения линейного объекта;
-  — часть земельного участка, применительно к которому планируется установление сервитута на период строительства линейного объекта.






















## Условные обозначения:

-  — граница подготовки проекта межевания;
-  — граница и номер характерной точки полосы отвода линейного объекта;
-  — граница и номер характерной точки полосы отвода линейного объекта на период строительства объекта;
-  — красная линия;
-  — граница и кадастровый номер существующего земельного участка;
-  — граница и номер кадастрового квартала;
-  — условный номер образуемого земельного участка, планируемого для размещения линейного объекта;
-  — условный номер земельного участка, образуемого из земель, государственная собственность на которые не разграничена, планируемого для размещения линейного объекта;
-  — условный номер земельного участка, образуемого из земель, государственная собственность на которые не разграничена, необходимого на период строительства линейного объекта;
-  — условный номер части земельного участка, применительно к которому планируется установление сервитута на период строительства линейного объекта;
-  — образуемый земельный участок, планируемый для размещения линейного объекта;
-  — земельный участок, образуемый из земель, государственная собственность на которые не разграничена, планируемый для размещения линейного объекта;
-  — земельный участок, образуемый из земель, государственная собственность на которые не разграничена, необходимый на период строительства линейного объекта;
-  — часть земельного участка, применительно к которому планируется установление сервитута на период строительства линейного объекта;
-  — часть водного объекта р. Мертвый Донец, попадающая в полосу отвода линейного объекта.



## Условные обозначения:

-  — граница подготовки проекта межевания;
-  — граница и номер характерной точки полосы отвода линейного объекта;
-  — граница и номер характерной точки полосы отвода линейного объекта на период строительства объекта;
-  — граница и номер характерной точки территории для размещения ГРПШ линейного объекта, подлежащего переустройству (линия газопровода);
-  — красная линия;
-  — граница и кадастровый номер существующего земельного участка;
-  — граница и номер кадастрового квартала;
-  — условный номер образуемого земельного участка, планируемого для размещения линейного объекта;
-  — условный номер земельного участка, образуемого из земель, государственная собственность на которые не разграничена, планируемого для размещения линейного объекта;
-  — условный номер земельного участка, образуемого из земель, государственная собственность на которые не разграничена, необходимого на период строительства линейного объекта;
-  — условный номер части земельного участка, применительно к которому планируется установление сервитута на период строительства линейного объекта;
-  — условный номер части земельного участка, применительно к которому планируется установление сервитута на период эксплуатации линейного объекта;
-  — образуемый земельный участок, планируемый для размещения линейного объекта;
-  — земельный участок, образуемый из земель, государственная собственность на которые не разграничена, планируемый для размещения линейного объекта;
-  — земельный участок, образуемый из земель, государственная собственность на которые не разграничена, необходимый на период строительства линейного объекта;
-  — часть земельного участка, применительно к которому планируется установление сервитута на период строительства линейного объекта;
-  — часть земельного участка, применительно к которому планируется установление сервитута на период эксплуатации линейного объекта;
-  — земельный участок, полностью попадающий в полосу отвода линейного объекта;
-  — часть водного объекта р. Мертвый Донец, попадающая в полосу отвода линейного объекта.

Начальник управления  
документационного обеспечения  
Правительства Ростовской области



В.В. Лозин

Приложение № 5  
к постановлению  
Правительства  
Ростовской области  
от 06.06.2022 № 501

**ПОЯСНИТЕЛЬНАЯ ЗАПИСКА**  
к проекту межевания территории размещения  
линейного объекта «Строительство автомобильной дороги  
«Западная хорда» от а/д А-280 Ростов-на-Дону – Таганрог до моста  
через реку Дон на Западном обходе (ул. Всесоюзная – Западное шоссе)»

1. Общие положения

Проект межевания территории размещения линейного объекта «Строительство автомобильной дороги «Западная хорда» от а/д А-280 Ростов-на-Дону – Таганрог до моста через реку Дон на Западном обходе (ул. Всесоюзная – Западное шоссе)» (далее – проект межевания, линейный объект) подготовлен на основании проекта планировки территории.

Проект межевания разработан в целях установления границы полосы отвода линейного объекта.

Основными задачами проекта межевания являются: определение местоположения границ земельных участков, образуемых из земель, находящихся в государственной собственности; установление границ земельных участков, образуемых с целью дальнейшего изъятия для государственных нужд Ростовской области, установление границ сервитута на период производства работ и границ сервитута на период эксплуатации автомобильной дороги.

Каталог координат поворотных точек границы полосы отвода линейного объекта, приведен в таблице № 1.

Таблица № 1

№ точки	X	Y
1	2	3
Зона 1 (Мясниковский район Ростовской области)		
1	425806,08	1420225,37
2	425826,54	1420226,87
3	425827,71	1420272,05
4	425843,96	1420302,04
5	425916,41	1420351,15
6	425929,83	1420416,84
7	426007,89	1420453,01
8	426088,56	1420482,99
9	426510,59	1420538,93

1	2	3
10	426594,21	1420535,84
11	426661,27	1420511,23
12	426734,25	1420523,46
13	426769,63	1420534,03
14	426769,86	1420538,98
15	426823,36	1420537,51
16	426853,71	1420532,29
17	426871,51	1420524,62
18	426879,68	1420520,04
19	426889,13	1420513,18
20	426895,38	1420508,69
21	426909,66	1420495,45
22	426929,86	1420473,57
23	426950,18	1420451,45
24	426963,99	1420436,87
25	427005,98	1420393,92
26	427047,74	1420351,08
27	427065,36	1420330,87
28	427066,67	1420329,30
29	427066,87	1420329,05
30	427075,72	1420312,93
31	427075,91	1420312,57
32	427080,75	1420303,75
33	427087,80	1420275,92
34	427089,40	1420254,46
35	427090,72	1420236,54
36	427106,56	1420238,14
37	427098,99	1420305,90
38	427085,40	1420353,90
39	427080,60	1420350,43
40	427053,93	1420379,64
41	427019,20	1420416,11
42	427004,07	1420425,26
43	426976,72	1420453,47
44	426968,39	1420465,51
45	426958,09	1420476,92
46	426921,09	1420514,06
47	426906,70	1420527,50
48	426889,64	1420539,64
49	426938,80	1420538,74
50	426969,78	1420534,13
51	426971,70	1420584,13

1	2	3
52	426890,40	1420585,93
53	426913,79	1420605,67
54	426982,70	1420670,65
55	426987,41	1420675,13
56	427015,80	1420695,69
57	427030,11	1420698,53
58	427080,04	1420708,35
59	427143,89	1420706,08
60	427189,60	1420689,83
61	427219,60	1420670,97
62	427246,73	1420642,79
63	427264,03	1420615,65
64	427266,99	1420595,03
65	427322,72	1420615,00
66	427327,50	1420620,67
67	427319,84	1420628,92
68	427314,24	1420636,94
69	427303,73	1420651,89
70	427289,14	1420668,84
71	427287,60	1420669,12
72	427287,76	1420670,31
73	427268,99	1420690,74
74	427249,19	1420709,95
75	427226,74	1420724,47
76	427202,76	1420739,06
77	427177,12	1420751,36
78	427074,60	1420751,05
79	427067,16	1420758,02
80	427080,96	1420774,77
81	427086,23	1420771,16
82	427090,27	1420773,62
83	427090,41	1420781,62
84	427090,56	1420791,32
85	427104,80	1420833,89
86	427105,77	1420894,64
87	427086,11	1420894,95
88	427086,09	1420890,52
89	427086,17	1420876,10
90	427085,98	1420864,80
91	427085,60	1420857,50
92	427084,09	1420844,87
93	427080,88	1420830,97

1	2	3
94	427074,52	1420812,70
95	427065,73	1420795,70
96	427054,63	1420779,99
97	427041,32	1420765,92
98	427034,57	1420759,96
99	427026,47	1420752,98
100	427022,95	1420750,03
101	427011,10	1420740,08
102	427003,64	1420733,24
103	426988,91	1420719,68
104	426974,26	1420706,01
105	426959,72	1420692,23
106	426945,24	1420678,41
107	426929,15	1420663,01
108	426914,87	1420649,01
109	426900,54	1420635,35
110	426885,61	1420622,79
111	426869,46	1420612,30
112	426851,53	1420605,73
113	426820,59	1420599,85
114	426772,28	1420602,00
115	426772,64	1420612,03
116	426672,42	1420621,01
117	426661,36	1420621,44
118	426460,31	1420625,62
119	426411,88	1420627,06
120	426358,48	1420677,19
121	426325,90	1420677,10
122	426217,78	1420662,02
123	426067,66	1420544,85
124	425979,03	1420511,37
125	425893,54	1420470,52
126	425847,41	1420495,58
127	425812,49	1420513,15
128	425798,95	1420610,99
129	425782,47	1420606,15
Зона 2 (город Ростов-на-Дону)		
1	425549,02	2193141,56
129	425510,80	2193521,15
130	425502,11	2193519,18
131	425505,64	2193412,99
132	425493,03	2193370,62

1	2	3
133	425450,16	2193301,84
134	425398,42	2193300,52
135	425399,70	2193271,98
136	425352,08	2193258,51
137	425305,91	2193249,75
138	425258,78	2193244,96
139	425211,58	2193244,26
140	425164,53	2193247,62
141	425118,01	2193255,01
142	425072,15	2193266,41
143	425031,88	2193280,88
144	425023,03	2193265,74
145	424977,04	2193285,98
146	424934,44	2193309,39
147	424894,01	2193336,37
148	424856,16	2193366,64
149	424821,06	2193400,05
150	424780,64	2193446,41
151	424780,48	2193493,91
152	424757,39	2193516,36
153	424733,79	2193522,23
154	424685,90	2193559,11
155	424643,16	2193583,77
156	424625,60	2193593,28
157	424626,27	2193591,82
158	424620,18	2193589,03
159	424617,39	2193595,12
160	424620,00	2193596,32
161	424595,69	2193609,49
162	424547,41	2193630,45
163	424497,21	2193647,26
164	424445,72	2193659,69
165	424393,71	2193667,58
166	424342,03	2193670,96
167	424089,90	2193667,73
168	424053,53	2193667,27
169	424052,57	2193717,26
170	424010,50	2193715,32
171	423799,31	2193704,19
172	423712,65	2193702,22
173	423708,95	2193704,91
174	423705,90	2193709,71

1	2	3
175	423704,22	2193718,46
176	423704,02	2193725,08
177	423702,21	2193784,58
178	423666,72	2193783,49
179	423670,86	2193646,26
180	423410,97	2193645,42
181	423393,75	2193661,95
182	423393,29	2193684,18
183	423353,03	2193743,11
184	423134,88	2193743,81
185	423108,38	2193769,31
186	423104,28	2193930,95
187	423047,04	2193929,49
188	423051,14	2193768,11
189	423023,44	2193738,98
190	422813,10	2193728,32
191	422769,93	2193669,51
192	422769,93	2193652,26
193	422751,17	2193629,88
194	422637,97	2193628,92
195	422577,58	2193623,40
196	422291,93	2193620,98
197	422248,13	2193619,67
198	422194,08	2193615,47
199	422141,11	2193608,53
200	422093,73	2193599,92
201	422040,32	2193587,28
202	421978,32	2193569,37
203	421973,70	2193581,75
204	421941,06	2193569,64
205	421932,40	2193551,98
206	421905,25	2193536,93
207	421878,73	2193525,39
208	421875,66	2193521,79
209	421841,71	2193505,00
210	421807,37	2193487,59
211	421777,44	2193470,74
212	421694,88	2193422,95
213	421654,78	2193403,05
214	421643,39	2193422,57
215	421626,58	2193412,76
216	421635,84	2193392,27

1	2	3
217	421585,79	2193369,23
218	421539,39	2193352,86
219	421492,06	2193338,79
220	421444,15	2193326,86
221	421190,04	2193265,66
222	421180,98	2193282,50
223	421150,80	2193256,20
224	421141,75	2193254,52
225	421128,66	2193268,68
226	421125,80	2193265,61
227	421103,01	2193244,69
228	420666,40	2193139,53
229	420624,35	2193129,20
230	420609,60	2193150,96
231	420593,13	2193154,10
232	420544,94	2193140,75
233	420510,22	2193129,77
234	420478,48	2193122,30
235	420446,50	2193116,95
236	420414,01	2193114,29
237	420381,37	2193112,70
238	420348,59	2193112,83
239	420315,79	2193115,32
240	420283,66	2193121,69
241	420239,05	2193130,81
242	420202,93	2193141,34
243	420189,65	2193146,90
244	420184,29	2193144,65
245	420181,99	2193150,10
246	420157,77	2193160,23
247	420128,74	2193175,55
248	420123,98	2193185,53
249	420113,83	2193181,59
250	420070,37	2193207,56
251	420044,51	2193228,81
252	420019,23	2193250,56
253	419995,05	2193273,52
254	419971,68	2193298,12
255	419948,66	2193324,40
256	419941,63	2193335,38
257	419932,58	2193345,81
258	419925,58	2193350,64

1	2	3
259	419904,13	2193378,26
260	419882,13	2193405,65
261	419858,88	2193431,89
262	419835,94	2193458,26
263	419813,56	2193485,15
264	419801,94	2193514,80
265	419810,23	2193556,21
266	419803,46	2193595,30
267	419790,20	2193613,05
268	419663,74	2193753,10
269	419675,29	2193783,94
270	419656,46	2193807,59
271	419590,50	2193754,98
272	419575,38	2193772,37
273	419553,12	2193795,62
274	419529,67	2193821,55
275	419506,15	2193847,47
276	419480,93	2193871,90
277	419457,05	2193897,50
278	419433,33	2193923,69
279	419404,88	2193945,31
280	419381,01	2193970,45
281	419357,09	2193996,03
282	419333,75	2194022,05
283	419310,55	2194048,32
284	419286,77	2194074,01
285	419263,13	2194099,80
286	419167,57	2194208,89
287	419069,52	2194321,59
288	419007,10	2194398,65
289	418947,29	2194477,74
290	418890,14	2194558,78
291	418835,73	2194641,68
292	418784,11	2194726,34
293	418735,34	2194812,68
294	418726,41	2194829,80
295	418728,02	2194834,46
296	418721,64	2194846,70
297	418716,96	2194847,92
298	418689,47	2194900,60
299	418646,56	2194990,00
300	418606,66	2195080,78

1	2	3
301	418577,79	2195152,66
302	418533,19	2195353,58
303	418488,39	2195475,57
304	418404,17	2195636,56
305	418217,92	2196142,38
306	418239,71	2196189,57
307	418348,29	2196229,55
308	418373,34	2196223,63
309	418386,54	2196230,53
310	418357,05	2196290,14
311	418345,17	2196284,65
312	418335,67	2196263,26
313	418227,27	2196223,35
314	418180,08	2196245,14
315	418125,21	2196394,15
316	418112,90	2196442,90
317	418043,84	2196648,85
318	418063,65	2196656,72
319	418077,51	2196658,34
320	418094,85	2196662,84
321	418114,35	2196666,50
322	418116,29	2196678,62
323	418110,36	2196679,56
324	418109,09	2196671,61
325	418083,98	2196673,08
326	418060,67	2196670,35
327	418035,96	2196660,65
328	418020,41	2196652,98
329	418015,11	2196679,93
330	418009,84	2196718,73
331	418007,07	2196767,26
332	418008,48	2196815,84
333	418014,07	2196864,13
334	418023,80	2196911,75
335	418037,62	2196958,44
336	418055,38	2197003,78
337	418158,31	2197243,26
338	418166,23	2197261,55
339	418179,49	2197267,55
340	418186,31	2197271,31
341	418187,15	2197271,65
342	418192,63	2197274,90

1	2	3
343	418184,08	2197298,54
344	418193,68	2197305,84
345	418198,56	2197307,89
346	418202,56	2197309,40
347	418208,29	2197311,56
348	418208,12	2197311,96
349	418223,47	2197319,57
350	418231,76	2197324,72
351	418232,34	2197324,84
352	418239,90	2197329,27
353	418242,50	2197330,91
354	418243,69	2197331,75
355	418241,34	2197335,63
356	418238,19	2197340,85
357	418233,67	2197348,29
358	418233,65	2197348,57
359	418233,92	2197348,77
360	418231,86	2197351,71
361	418228,45	2197358,13
362	418228,09	2197358,89
363	418227,87	2197358,80
364	418226,97	2197360,94
365	418226,04	2197362,65
366	418224,08	2197368,08
367	418231,02	2197384,57
368	418234,81	2197405,81
369	418235,85	2197423,65
370	418247,61	2197425,09
371	418247,63	2197424,98
372	418258,92	2197426,88
373	418270,66	2197428,54
374	418273,01	2197422,15
375	418275,57	2197416,12
376	418277,73	2197409,02
377	418280,57	2197401,13
378	418285,75	2197388,24
379	418289,70	2197378,23
380	418291,28	2197374,23
381	418307,38	2197380,83
382	418305,98	2197384,24
383	418322,99	2197391,73
384	418327,51	2197393,61

1	2	3
385	418338,16	2197396,06
386	418351,06	2197397,16
387	418359,11	2197397,41
388	418362,43	2197396,44
389	418372,39	2197395,77
390	418405,08	2197405,98
391	418409,91	2197409,05
392	418417,99	2197412,59
393	418430,40	2197417,75
394	418421,94	2197438,15
395	418415,56	2197436,09
396	418399,60	2197482,49
397	418381,92	2197533,91
398	418339,89	2197615,03
399	418329,27	2197649,18
400	418321,90	2197670,64
401	418309,97	2197701,02
402	418300,84	2197723,42
403	418293,61	2197736,92
404	418286,80	2197750,24
405	418280,86	2197761,11
406	418263,07	2197795,71
407	418247,82	2197824,86
408	418230,51	2197856,35
409	418219,53	2197874,33
410	418191,21	2197918,06
411	418181,32	2197931,80
412	418221,54	2197942,97
413	418218,98	2197962,87
414	418216,38	2197962,82
415	418210,61	2197961,42
416	418211,89	2197945,69
417	418178,10	2197936,28
418	418173,63	2197942,50
419	418155,00	2197963,13
420	418136,79	2197979,35
421	418105,86	2198005,30
422	418087,27	2197983,46
423	418120,18	2197954,73
424	418120,09	2197950,81
425	418120,90	2197945,35
426	418122,41	2197940,32

1	2	3
427	418139,43	2197919,70
428	418142,53	2197920,45
429	418154,77	2197922,92
430	418178,65	2197887,64
431	418208,07	2197827,17
432	418215,54	2197807,03
433	418219,15	2197792,73
434	418221,33	2197780,94
435	418222,44	2197774,71
436	418222,90	2197760,90
437	418222,94	2197740,76
438	418222,80	2197721,48
439	418222,27	2197706,72
440	418221,39	2197686,30
441	418220,97	2197676,56
442	418220,74	2197671,14
443	418217,73	2197671,13
444	418217,80	2197650,60
445	418210,91	2197650,88
446	418209,00	2197623,01
447	418206,36	2197540,94
448	418203,48	2197454,38
449	418199,27	2197454,47
450	418198,66	2197425,76
451	418196,44	2197420,58
452	418193,42	2197420,22
453	418194,68	2197414,06
454	418182,57	2197411,24
455	418182,07	2197411,13
456	418181,70	2197413,11
457	418174,69	2197411,98
458	418174,72	2197411,83
459	418174,23	2197411,78
460	418164,54	2197397,11
461	418165,83	2197384,92
462	418162,34	2197383,37
463	418162,48	2197382,00
464	418163,04	2197380,30
465	418163,71	2197380,33
466	418165,10	2197379,13
467	418157,55	2197366,60
468	418155,26	2197362,49

1	2	3
469	418150,27	2197360,67
470	418140,99	2197358,78
471	418139,86	2197357,75
472	418144,95	2197343,82
473	418149,49	2197335,13
474	418138,30	2197329,26
475	418139,87	2197325,50
476	418144,48	2197314,19
477	418142,51	2197313,46
478	418133,88	2197310,00
479	418124,84	2197306,38
480	418100,24	2197298,40
481	418108,40	2197273,40
482	418116,90	2197249,67
483	418110,18	2197246,83
484	418110,40	2197246,00
485	418097,20	2197239,60
486	418095,19	2197238,63
487	418107,02	2197212,54
488	418023,23	2197017,60
489	418008,14	2196979,04
490	417963,73	2196961,63
491	417987,00	2196906,32
492	417979,51	2196869,65
493	417973,57	2196818,37
494	417972,07	2196766,77
495	417975,02	2196715,23
496	417983,49	2196658,48
497	417990,72	2196626,64
498	417984,89	2196619,71
499	417975,81	2196603,15
500	417990,28	2196550,24
501	418010,67	2196502,89
502	418024,56	2196473,96
503	418038,48	2196447,41
504	418050,42	2196424,96
505	418063,47	2196392,70
506	418075,26	2196359,86
507	418089,00	2196318,32
508	418097,99	2196293,55
509	418110,22	2196260,76
510	418123,77	2196224,41

1	2	3
511	418101,98	2196177,22
512	418056,67	2196164,69
513	418009,88	2196159,60
514	417961,56	2196161,46
515	417911,66	2196164,57
516	417884,96	2196211,40
517	417897,87	2196275,87
518	417870,55	2196284,28
519	417859,60	2196254,91
520	417845,79	2196227,95
521	417837,82	2196215,65
522	417828,34	2196205,18
523	417816,03	2196191,66
524	417809,37	2196184,39
525	417800,87	2196178,20
526	417793,23	2196174,18
527	417776,53	2196164,89
528	417757,22	2196155,78
529	417732,38	2196147,15
530	417706,41	2196141,54
531	417710,54	2196112,59
532	417797,73	2196116,31
533	417820,45	2196102,02
534	417843,45	2196099,57
535	417863,71	2196106,11
536	417877,74	2196117,97
537	417909,40	2196128,64
538	417959,38	2196125,51
539	417984,43	2196123,95
540	418010,79	2196123,16
541	418037,27	2196125,42
542	418063,54	2196128,91
543	418089,19	2196135,35
544	418114,42	2196143,44
545	418161,61	2196121,64
546	418347,87	2195615,82
547	418362,00	2195553,69
548	418360,58	2195534,63
549	418333,50	2195465,17
550	418322,87	2195448,71
551	418280,81	2195405,79
552	418321,91	2195296,56

1	2	3
553	418404,86	2195302,16
554	418426,53	2195279,28
555	418446,75	2195239,56
556	418512,87	2195180,91
557	418560,55	2195061,42
558	418601,13	2194969,12
559	418644,76	2194878,22
560	418671,64	2194826,69
561	418669,50	2194820,32
562	418676,58	2194806,75
563	418682,99	2194804,94
564	418691,40	2194788,82
565	418740,99	2194701,03
566	418793,48	2194614,94
567	418848,80	2194530,65
568	418906,91	2194448,25
569	418967,73	2194367,83
570	419031,20	2194289,48
571	419130,04	2194175,85
572	419195,70	2194100,42
573	419226,07	2194067,21
574	419271,15	2194013,76
575	419293,84	2193987,02
576	419316,82	2193960,69
577	419338,56	2193933,19
578	419361,52	2193907,07
579	419379,80	2193876,59
580	419401,76	2193848,83
581	419423,30	2193821,17
582	419445,90	2193794,43
583	419468,52	2193767,71
584	419491,03	2193740,90
585	419513,53	2193714,25
586	419523,33	2193701,40
587	419461,02	2193651,70
588	419480,75	2193627,05
589	419518,57	2193625,83
590	419640,89	2193481,06
591	419661,84	2193463,10
592	419695,80	2193453,16
593	419738,10	2193457,45
594	419765,72	2193442,17

1	2	3
595	419789,45	2193417,30
596	419812,86	2193391,38
597	419836,36	2193365,33
598	419860,53	2193340,09
599	419885,28	2193315,24
600	419887,95	2193308,10
601	419897,98	2193296,54
602	419908,47	2193289,03
603	419931,02	2193263,19
604	419955,08	2193235,43
605	419981,04	2193209,48
606	420008,68	2193185,63
607	420044,18	2193157,82
608	420052,49	2193136,92
609	420062,66	2193141,23
610	420100,85	2193120,04
611	420106,59	2193122,34
612	420109,46	2193115,20
613	420117,60	2193110,74
614	420156,11	2193090,53
615	420161,59	2193077,90
616	420169,66	2193081,47
617	420197,47	2193071,86
618	420233,07	2193061,39
619	420268,75	2193050,91
620	420305,25	2193043,56
621	420342,23	2193039,04
622	420379,42	2193036,30
623	420416,67	2193035,55
624	420454,04	2193036,93
625	420491,40	2193040,34
626	420528,39	2193046,02
627	420563,79	2193053,11
628	420588,46	2193057,39
629	420637,83	2193065,96
630	420650,85	2193090,75
631	420644,51	2193100,11
632	420673,89	2193108,42
633	421116,61	2193215,05
634	421125,26	2193207,21
635	421137,82	2193214,84
636	421147,67	2193222,53

1	2	3
637	421451,65	2193295,75
638	421500,76	2193307,99
639	421549,28	2193322,43
640	421597,18	2193339,32
641	421644,18	2193358,60
642	421673,18	2193371,89
643	421687,53	2193378,88
644	421701,76	2193386,09
645	421735,12	2193403,84
646	421761,44	2193419,23
647	421781,71	2193429,21
648	421849,70	2193472,24
649	421857,59	2193473,26
650	421889,48	2193488,83
651	421919,86	2193501,00
652	422011,91	2193527,20
653	422104,65	2193551,12
654	422150,94	2193559,46
655	422201,52	2193565,97
656	422255,05	2193569,95
657	422292,35	2193570,98
658	422578,27	2193573,41
659	422638,86	2193568,92
660	422751,94	2193567,05
661	422769,93	2193544,93
662	422769,93	2193523,25
663	422820,72	2193456,06
664	423050,66	2193460,72
665	423052,06	2193406,00
666	423125,63	2193407,87
667	423124,25	2193462,20
668	423350,41	2193466,78
669	423394,62	2193526,46
670	423394,71	2193548,71
671	423411,65	2193565,52
672	423659,79	2193566,31
673	423660,12	2193553,67
674	423660,68	2193531,45
675	423661,09	2193515,47
676	423638,85	2193514,91
677	423639,52	2193494,39
678	423639,64	2193488,77

1	2	3
679	423676,99	2193489,24
680	423680,10	2193485,52
681	423691,17	2193472,27
682	423702,43	2193458,79
683	423715,97	2193442,58
684	423730,54	2193451,90
685	423730,02	2193472,27
686	423729,89	2193477,57
687	423748,00	2193509,79
688	423779,15	2193523,14
689	423918,98	2193524,46
690	423947,45	2193524,74
691	423968,68	2193525,92
692	423992,66	2193532,77
693	424009,76	2193543,65
694	424026,16	2193564,64
695	424044,32	2193601,85
696	424339,11	2193606,01
697	424386,73	2193602,96
698	424433,78	2193595,79
699	424479,25	2193584,80
700	424525,00	2193569,42
701	424567,27	2193551,03
702	424610,09	2193527,81
703	424646,67	2193501,02
704	424691,61	2193462,36
705	424728,14	2193423,51
706	424752,85	2193397,83
707	424767,97	2193411,29
708	424793,24	2193383,44
709	424806,90	2193369,02
710	424834,93	2193342,70
711	424875,11	2193310,55
712	424917,83	2193282,03
713	424962,85	2193257,30
714	425014,24	2193234,83
715	425015,03	2193229,90
716	425020,58	2193230,98
717	425021,86	2193224,40
718	425016,08	2193223,28
719	425017,15	2193216,60
720	425053,76	2193204,07

1	2	3
721	425104,94	2193191,34
722	425157,11	2193183,05
723	425209,89	2193179,28
724	425262,54	2193180,07
725	425314,36	2193185,30
726	425366,92	2193195,23
727	425411,35	2193207,43
728	425452,19	2193221,98
729	425490,60	2193194,39
730	425528,77	2193185,18
731	425537,54	2193140,27
732	418322,18	2197511,93
733	418316,54	2197509,71
734	418303,94	2197505,03
735	418266,37	2197494,32
736	418269,03	2197482,20
737	418272,66	2197470,49
738	418273,73	2197467,35
739	418275,31	2197463,27
740	418277,11	2197457,96
741	418278,49	2197453,93
742	418281,68	2197444,79
743	418284,74	2197437,38
744	418287,21	2197434,63
745	418293,34	2197435,67
746	418299,88	2197429,10
747	418316,46	2197422,03
748	418328,30	2197421,80
749	418340,77	2197426,49
750	418342,55	2197421,71
751	418352,00	2197423,88
752	418350,94	2197427,68
753	418354,41	2197428,77
754	418357,32	2197423,66
755	418377,59	2197426,51
756	418384,29	2197435,80
757	418361,60	2197499,45
758	418343,33	2197493,24
759	418338,84	2197492,02
760	418333,93	2197490,66
761	418333,52	2197491,78
762	418327,53	2197513,70

1	2	3
763	418228,18	2197545,47
764	418226,57	2197555,05
765	418216,89	2197554,09
766	418216,57	2197544,34
Площадь – 1 135 579 кв. метров		

Для формирования полосы отвода линейного объекта используются земельные участки, находящиеся в государственной, муниципальной и частной собственности.

Для формирования полосы отвода линейного объекта, в границах кадастровых кварталов 61:25:0601001, 61:44:0070308, 61:44:0070301, 61:44:0070504, 61:44:0071616, 61:44:0073012, 61:44:0071605, 61:44:0073501, 61:44:0073510, 61:44:0072322, 61:44:0072365, 61:44:0072321, 61:44:0072346, 61:44:0060224, 61:44:0061837, 61:44:0061804, 61:44:0061802, 61:44:0061803, 61:44:0062601, 61:44:0062632, 61:44:0061814, 61:44:0061831, 61:44:0061832, 61:44:0061826, 61:44:0070308, 61:44:0073501, 61:44:0073510, 61:44:0072322, 61:44:0072365, 61:44:0072321, 61:44:0060222, 61:44:0061801, образуются земельные участки из земель, государственная собственность на которые не разграничена.

Каталог координат поворотных точек границ земельных участков, образуемых из земель, государственная собственность на которые не разграничена, приведен в таблице № 2.

Таблица № 2

№ точки	X	Y
1	2	3
Зона 1 (Мясниковский район Ростовской области)		
Образуемый земельный участок 61:25:0601001:3У1, разрешенное использование – автомобильный транспорт		
1	426743,58	1420614,63
2	426746,19	1420527,02
3	426734,28	1420523,47
4	426734,25	1420523,46
5	426731,48	1420615,72
6	426645,81	1420621,76
7	426661,27	1420511,23
8	426594,21	1420535,84
9	426594,56	1420622,83
10	426589,66	1420622,93
11	426589,30	1420536,02
12	426562,36	1420537,02
13	426561,71	1420623,51
Площадь – 9 210 кв. метров		

1	2	3
Зона 2 (город Ростов-на-Дону)		
Образуемый земельный участок 61:44:0070308:3У1, разрешенное использование – земельные участки (территории) общего пользования		
1	424736,93	2193414,37
2	424728,14	2193423,51
3	424691,61	2193462,36
4	424646,67	2193501,02
5	424610,09	2193527,81
6	424567,27	2193551,03
7	424525,00	2193569,42
8	424479,25	2193584,80
9	424433,78	2193595,79
10	424386,73	2193602,96
11	424339,11	2193606,01
12	424044,32	2193601,85
13	423990,85	2193601,29
14	423891,77	2193598,75
15	423793,03	2193592,99
16	423721,29	2193586,68
17	423714,62	2193604,77
18	423712,07	2193632,32
19	423710,37	2193650,97
20	423788,15	2193657,80
21	423889,06	2193663,70
22	423989,91	2193666,28
23	424053,53	2193667,27
24	424089,90	2193667,73
25	424342,03	2193670,96
26	424393,71	2193667,58
27	424445,72	2193659,69
28	424497,21	2193647,26
29	424547,41	2193630,45
30	424595,69	2193609,49
31	424620,00	2193596,32
32	424617,39	2193595,12
33	424620,18	2193589,03
34	424626,27	2193591,82
35	424625,60	2193593,28
36	424643,16	2193583,77
37	424685,90	2193559,11
38	424733,79	2193522,23
39	424735,39	2193521,83
Площадь – 70 234 кв. метра		

1	2	3
Образуемый земельный участок 61:44:0070308:ЗУ2, разрешенное использование – земельные участки (территории) общего пользования		
1	423710,37	2193650,97
2	423712,07	2193632,32
3	423714,62	2193604,77
4	423721,29	2193586,68
5	423693,74	2193584,26
6	423688,03	2193581,24
7	423686,88	2193625,99
8	423690,02	2193628,67
9	423689,50	2193649,13
Площадь – 1 694 кв. метра		
Образуемый земельный участок 61:44:0000000:ЗУ1, разрешенное использование – земельные участки (территории) общего пользования		
1	424010,50	2193715,32
2	424017,49	2193715,65
3	424021,94	2193715,85
4	424052,57	2193717,26
5	424053,53	2193667,27
6	423989,91	2193666,28
7	423889,06	2193663,70
8	423788,15	2193657,80
9	423710,37	2193650,97
10	423689,50	2193649,13
11	423688,28	2193697,11
12	423685,41	2193771,81
13	423681,78	2193771,73
14	423681,28	2193783,94
15	423702,21	2193784,58
16	423704,02	2193725,08
17	423704,22	2193718,46
18	423705,90	2193709,71
19	423708,95	2193704,91
20	423712,65	2193702,22
21	423799,31	2193704,19
Площадь – 18 772 кв. метра		
Образуемый земельный участок 61:44:0000000:ЗУ2, разрешенное использование – земельные участки (территории) общего пользования		
1	423891,77	2193598,75
2	423990,85	2193601,29

1	2	3
3	424044,32	2193601,85
4	424026,16	2193564,64
5	424009,76	2193543,65
6	423992,66	2193532,77
7	423968,68	2193525,92
8	423947,45	2193524,74
9	423918,98	2193524,46
10	423779,15	2193523,14
11	423748,00	2193509,79
12	423729,89	2193477,57
13	423730,02	2193472,27
14	423730,54	2193451,90
15	423715,97	2193442,58
16	423702,43	2193458,79
17	423691,17	2193472,27
18	423680,10	2193485,52
19	423676,99	2193489,24
20	423672,34	2193494,80
21	423639,52	2193494,39
22	423639,47	2193495,91
23	423690,21	2193497,20
24	423689,56	2193522,05
25	423688,03	2193581,24
26	423693,74	2193584,26
27	423721,29	2193586,68
28	423793,03	2193592,99
Площадь – 27 387 кв. метров		
Образуемый земельный участок 61:44:0070504:3У1, разрешенное использование – земельные участки (территории) общего пользования		
1	423680,28	2193783,91
2	423680,78	2193771,69
3	423667,09	2193771,34
4	423666,72	2193783,49
Площадь – 166 кв. метров		
Образуемый земельный участок 61:44:0000000:3У3, разрешенное использование – земельные участки (территории) общего пользования		
1	423281,30	2193644,08
2	423280,91	2193659,48
3	423288,05	2193659,66
4	423322,37	2193660,56
5	423351,50	2193661,30

1	2	3
6	423393,75	2193661,95
7	423410,97	2193645,42
8	423657,77	2193646,22
9	423659,79	2193566,31
10	423411,65	2193565,52
11	423394,71	2193548,71
12	423394,65	2193534,75
13	423114,32	2193536,71
14	423111,63	2193642,63
Площадь – 53 681 кв. метр		
Образуемый земельный участок 61:44:0000000:3У4, разрешенное использование – земельные участки (территории) общего пользования		
1	423315,94	2193743,23
2	423317,23	2193692,42
3	423370,19	2193693,76
4	423386,46	2193694,18
5	423393,29	2193684,18
6	423393,75	2193661,95
7	423351,50	2193661,30
8	423322,37	2193660,56
9	423288,05	2193659,66
10	423286,46	2193722,15
11	423285,92	2193743,33
Площадь – 4 897 кв. метров		
Образуемый земельный участок 61:44:0000000:3У5, разрешенное использование – земельные участки (территории) общего пользования		
1	423111,63	2193642,63
2	423114,32	2193536,71
3	423055,92	2193537,11
4	423053,25	2193642,13
Площадь – 6 159 кв. метров		
Образуемый земельный участок 61:44:0000000:3У6, разрешенное использование – земельные участки (территории) общего пользования		
1	422960,10	2193641,34
2	423053,25	2193642,13
3	423055,92	2193537,11
4	422769,93	2193539,11
5	422769,93	2193544,93
6	422751,94	2193567,05
7	422638,86	2193568,92

1	2	3
8	422578,27	2193573,41
9	422292,35	2193570,98
10	422255,05	2193569,95
11	422247,20	2193569,37
12	422219,00	2193602,33
13	422292,74	2193607,55
14	422310,49	2193613,92
15	422308,03	2193619,62
16	422307,86	2193621,11
17	422577,58	2193623,40
18	422637,97	2193628,92
19	422751,17	2193629,88
20	422760,03	2193640,45
21	422769,35	2193640,37
22	422783,76	2193639,35
23	422817,77	2193640,28
24	422712,52	2193593,18
25	422712,59	2193585,63
26	422706,94	2193585,63
27	422706,86	2193593,19
28	422384,86	2193590,57
29	422379,11	2193590,58
30	422379,18	2193583,14
31	422384,93	2193583,13
Площадь – 57 168 кв. метров		
Образуемый земельный участок 61:44:0073501:3У1, разрешенное использование – земельные участки (территории) общего пользования		
1	422148,55	2193587,68
2	422139,05	2193591,25
3	422135,48	2193581,75
4	422144,98	2193578,17
5	421947,07	2193544,67
6	421943,39	2193555,66
7	421932,40	2193551,98
8	421936,08	2193540,99
9	421902,84	2193529,11
10	421904,90	2193525,88
11	421878,90	2193525,47
12	421878,73	2193525,39
13	421886,31	2193528,69
Площадь – 305 кв. метров		

1	2	3
Образуемый земельный участок б1:44:0000000:ЗУ7, разрешенное использование – земельные участки (территории) общего пользования		
1	421419,02	2193320,81
2	421444,15	2193326,86
3	421492,06	2193338,79
4	421539,39	2193352,86
5	421585,79	2193369,23
6	421605,50	2193378,30
7	421608,30	2193377,87
8	421609,33	2193377,71
9	421620,82	2193375,93
10	421644,53	2193372,26
11	421645,82	2193379,83
12	421648,02	2193392,60
13	421650,76	2193408,62
14	421626,58	2193412,76
15	421643,39	2193422,57
16	421654,78	2193403,05
17	421694,88	2193422,95
18	421777,44	2193470,74
19	421807,37	2193487,59
20	421811,76	2193489,82
21	421811,79	2193488,00
22	421898,96	2193494,85
23	421908,27	2193510,56
24	421914,60	2193510,71
25	421920,65	2193501,23
26	421919,86	2193501,00
27	421889,48	2193488,83
28	421857,59	2193473,26
29	421849,70	2193472,24
30	421781,71	2193429,21
31	421761,44	2193419,23
32	421735,12	2193403,84
33	421701,76	2193386,09
34	421687,53	2193378,88
35	421673,18	2193371,89
36	421644,18	2193358,60
37	421597,18	2193339,32
38	421549,28	2193322,43
39	421500,76	2193307,99

1	2	3
40	421451,65	2193295,75
41	421449,36	2193295,20
Площадь – 15 643 кв. метра		
Образуемый земельный участок 61:44:0000000:3У8, разрешенное использование – земельные участки (территории) общего пользования		
1	421247,76	2193279,56
2	421275,68	2193253,36
3	421205,25	2193236,4
4	421199,91	2193247,62
5	421192,71	2193261,45
6	421190,92	2193263,99
7	421190,04	2193265,66
Площадь – 2 099 кв. метров		
Образуемый земельный участок 61:44:0072321:3У1, разрешенное использование – земельные участки (территории) общего пользования		
1	421150,80	2193256,20
2	421142,53	2193248,95
3	421140,01	2193246,72
4	421137,26	2193248,89
5	421141,75	2193254,52
6	421157,16	2193230,63
7	421157,82	2193230,03
8	421152,17	2193223,62
9	421147,66	2193222,53
10	421110,62	2193220,48
11	421116,61	2193215,05
12	421110,89	2193213,67
13	421091,06	2193233,87
14	421093,61	2193236,18
Площадь – 187 кв. метров		
Образуемый земельный участок 61:44:0000000:3У9, разрешенное использование – земельные участки (территории) общего пользования		
1	420997,73	2193192,41
2	421015,44	2193204,65
3	421027,31	2193193,54
4	420991,25	2193184,86
5	420989,54	2193186,6
6	420974,87	2193202,35
7	420968,86	2193212,38
8	420979,35	2193214,91
Площадь – 624 кв. метра		

1	2	3
Образуемый земельный участок 61:44:0060224:3У1, разрешенное использование – земельные участки (территории) общего пользования		
1	420821,84	2193176,97
2	420843,84	2193149,35
3	420730,08	2193121,95
4	420710,54	2193150,16
Площадь – 3 704 кв. метра		
Образуемый земельный участок 61:44:0060222:3У1, разрешенное использование – земельные участки (территории) общего пользования		
1	417757,22	2196155,78
2	417776,53	2196164,89
3	417793,23	2196174,18
4	417800,87	2196178,20
5	417809,37	2196184,39
6	417816,03	2196191,66
7	417828,34	2196205,18
8	417837,82	2196215,65
9	417845,79	2196227,95
10	417859,60	2196254,91
11	417870,55	2196284,28
12	417888,24	2196278,83
13	417879,57	2196241,36
14	417872,06	2196232,89
15	417826,56	2196181,56
16	417817,30	2196171,12
17	417726,70	2196126,02
18	417708,89	2196124,19
19	417706,41	2196141,54
20	417732,38	2196147,15
Площадь – 3 934 кв. метра		
Образуемый земельный участок 61:44:0060224:3У2, разрешенное использование – земельные участки (территории) общего пользования		
1	418015,12	2196679,89
2	418020,41	2196652,98
3	418035,96	2196660,65
4	418060,67	2196670,35
5	418083,98	2196673,08
6	418109,09	2196671,61
7	418110,36	2196679,56
8	418116,29	2196678,62

1	2	3
9	418114,35	2196666,50
10	418094,85	2196662,84
11	418077,51	2196658,34
12	418063,65	2196656,72
13	418043,84	2196648,85
14	418074,31	2196557,98
15	417984,93	2196569,81
16	417978,43	2196593,59
17	417975,81	2196603,15
18	417984,89	2196619,71
19	417990,72	2196626,64
20	417983,49	2196658,48
21	418003,23	2196674,24
Площадь – 8 223 кв. метра		
Образуемый земельный участок 61:44:0060224:ЗУЗ, разрешенное использование – земельные участки (территории) общего пользования		
1	418023,23	2197017,6
2	418030,66	2197034,88
3	418032,6	2197026,53
4	418035,34	2197012,89
5	418038,84	2197003,03
6	418048,58	2196986,43
7	418037,62	2196958,44
8	418024,69	2196914,75
9	418000,32	2196975,98
10	418008,14	2196979,04
Площадь – 2 537 кв. метров		
Образуемый земельный участок 61:44:0000000:ЗУ10, разрешенное использование – земельные участки (территории) общего пользования		
1	418132,63	2197213,90
2	418135,46	2197207,51
3	418139,67	2197203,61
4	418140,69	2197202,27
5	418126,64	2197169,57
6	418121,65	2197180,38
7	418115,65	2197193,39
8	418107,02	2197212,54
9	418112,18	2197224,54
10	418120,17	2197223,88
11	418146,18	2197250,16
12	418150,03	2197252,25

1	2	3
13	418149,19	2197254,38
14	418151,35	2197255,27
15	418156,90	2197242,73
16	418158,30	2197243,25
17	418149,77	2197223,39
18	418134,17	2197256,97
19	418124,32	2197252,81
20	418133,60	2197274,39
21	418135,97	2197267,27
22	418139,79	2197268,45
23	418140,99	2197263,46
24	418145,29	2197252,66
25	418183,90	2197312,99
26	418186,72	2197314,59
27	418189,08	2197317,38
28	418191,75	2197320,53
29	418196,76	2197348,85
30	418194,99	2197348,60
31	418194,85	2197348,58
32	418202,06	2197362,61
33	418202,73	2197364,54
34	418197,74	2197366,65
35	418187,88	2197365,91
36	418187,32	2197370,30
37	418203,93	2197369,71
38	418207,23	2197369,26
39	418214,78	2197382,76
40	418218,22	2197398,92
41	418219,91	2197422,52
42	418201,98	2197421,24
43	418196,44	2197420,58
44	418198,66	2197425,76
45	418198,67	2197425,77
46	418202,20	2197435,14
47	418202,55	2197425,90
48	418212,62	2197426,29
49	418212,40	2197431,78
50	418205,78	2197436,70
51	418202,84	2197437,46
52	418208,06	2197448,60
53	418211,48	2197444,17
54	418244,14	2197442,95

1	2	3
55	418235,85	2197423,65
56	418225,65	2197422,40
57	418223,43	2197398,40
58	418223,37	2197397,77
59	418221,85	2197377,38
60	418221,15	2197377,23
61	418221,43	2197373,99
62	418221,98	2197374,04
63	418222,43	2197372,65
64	418218,27	2197371,33
65	418216,61	2197371,45
66	418213,47	2197371,68
67	418212,93	2197370,50
68	418210,54	2197366,91
69	418205,32	2197356,09
70	418201,82	2197344,75
71	418200,70	2197340,66
72	418200,68	2197340,06
73	418181,72	2197297,36
74	418171,80	2197292,39
75	418172,08	2197291,88
76	418170,79	2197291,64
77	418165,30	2197289,46
78	418165,20	2197289,74
79	418164,45	2197289,46
80	418164,57	2197289,14
81	418161,61	2197287,98
82	418160,94	2197287,86
83	418142,26	2197281,39
84	418136,75	2197277,98
85	418137,21	2197276,69
86	418133,28	2197275,35
87	418136,78	2197283,27
88	418138,89	2197283,98
89	418165,06	2197293,39
90	418176,13	2197298,79
91	418157,67	2197330,59
92	418159,54	2197334,81
93	418170,78	2197316,58
94	418172,37	2197317,51
95	418172,46	2197317,56
96	418176,88	2197311,87

1	2	3
97	418177,89	2197311,07
98	418249,93	2197574,25
99	418253,42	2197559,51
100	418253,87	2197556,64
101	418255,34	2197549,90
102	418256,01	2197546,84
103	418253,70	2197546,20
104	418256,23	2197535,20
105	418257,06	2197531,58
106	418260,74	2197517,84
107	418261,14	2197516,24
108	418260,80	2197516,16
109	418261,47	2197513,18
110	418262,49	2197509,13
111	418265,70	2197496,68
112	418264,74	2197493,85
113	418262,18	2197486,40
114	418252,99	2197463,53
115	418251,38	2197459,79
116	418249,14	2197454,57
117	418248,10	2197459,79
118	418246,03	2197470,13
119	418236,18	2197519,43
120	418236,43	2197520,21
121	418239,79	2197531,61
122	418242,80	2197543,11
123	418245,49	2197554,68
124	418248,34	2197580,96
125	418260,81	2197605,74
126	418256,66	2197606,60
127	418253,58	2197606,05
128	418253,60	2197606,56
129	418256,65	2197607,10
Площадь – 5 173 кв. метра		
Образуемый земельный участок 61:44:0000000:3У11, разрешенное использование – земельные участки (территории) общего пользования		
1	418322,84	2197647,92
2	418324,34	2197645,03
3	418301,93	2197636,73
4	418300,44	2197641,02
5	418284,15	2197636,68

1	2	3
6	418282,10	2197636,10
7	418254,54	2197628,57
8	418254,67	2197631,27
9	418254,73	2197647,25
10	418250,77	2197649,36
11	418244,92	2197649,58
12	418272,50	2197655,62
13	418268,27	2197677,92
14	418255,16	2197675,95
15	418253,74	2197676,38
16	418244,11	2197675,55
17	418244,55	2197649,60
18	418217,80	2197650,60
19	418217,73	2197671,13
20	418220,74	2197671,14
21	418220,97	2197676,56
22	418221,39	2197686,30
23	418222,27	2197706,72
24	418222,80	2197721,48
25	418222,94	2197740,76
26	418222,90	2197760,90
27	418222,44	2197774,71
28	418221,33	2197780,94
29	418219,15	2197792,73
30	418215,54	2197807,03
31	418208,07	2197827,17
32	418178,65	2197887,64
33	418154,77	2197922,92
34	418142,53	2197920,45
35	418139,43	2197919,70
36	418122,41	2197940,32
37	418120,90	2197945,35
38	418120,09	2197950,81
39	418120,18	2197954,73
40	418087,27	2197983,46
41	418105,10	2198004,41
42	418128,24	2197985,19
43	418156,19	2197959,58
44	418173,44	2197940,47
45	418207,49	2197886,85
46	418221,18	2197856,39
47	418226,99	2197839,17

1	2	3
48	418243,92	2197677,36
49	418280,86	2197684,03
50	418270,13	2197710,98
51	418255,00	2197742,00
52	418246,87	2197742,00
53	418246,42	2197707,26
Площадь – 14 882 кв. метра		
Образуемый земельный участок 61:44:0000000:3У12, разрешенное использование – земельные участки (территории) общего пользования		
1	418218,98	2197962,87
2	418221,54	2197942,97
3	418220,40	2197942,65
4	418211,21	2197954,10
5	418210,61	2197961,42
6	418216,38	2197962,82
Площадь – 129 кв. метров		
Образуемый земельный участок 61:44:0000000:3У13, разрешенное использование – земельные участки (территории) общего пользования		
1	418107,19	2197224,95
2	418112,18	2197224,54
3	418107,02	2197212,54
4	418095,19	2197238,63
5	418097,20	2197239,60
6	418101,16	2197233,05
7	418125,33	2197279,41
8	418136,78	2197283,27
9	418133,28	2197275,35
10	418133,60	2197274,39
11	418125,05	2197254,51
12	418124,32	2197252,81
13	418116,90	2197249,67
14	418108,40	2197273,40
15	418100,24	2197298,40
16	418122,26	2197305,54
17	418122,47	2197291,59
18	418116,34	2197288,87
19	418156,58	2197339,61
20	418159,54	2197334,81
21	418157,67	2197330,59
22	418155,40	2197334,50
23	418139,87	2197325,50

1	2	3
24	418138,30	2197329,26
25	418149,49	2197335,13
26	418144,95	2197343,82
27	418139,86	2197357,75
28	418140,99	2197358,78
29	418150,27	2197360,67
30	418200,68	2197340,06
31	418200,54	2197335,68
32	418199,74	2197335,46
33	418199,06	2197331,80
34	418198,74	2197329,05
35	418199,76	2197321,11
36	418201,98	2197314,53
37	418222,13	2197323,73
38	418241,34	2197335,63
39	418243,69	2197331,75
40	418242,50	2197330,91
41	418239,90	2197329,27
42	418232,34	2197324,84
43	418231,76	2197324,72
44	418223,47	2197319,57
45	418208,12	2197311,96
46	418208,29	2197311,56
47	418202,56	2197309,40
48	418198,56	2197307,89
49	418193,68	2197305,84
50	418184,08	2197298,54
51	418181,72	2197297,36
52	418206,36	2197540,94
53	418209,00	2197623,01
54	418210,91	2197650,88
55	418217,80	2197650,60
56	418250,77	2197649,36
57	418254,73	2197647,25
58	418254,67	2197631,27
59	418254,54	2197628,57
60	418242,60	2197625,30
61	418245,69	2197605,14
62	418253,60	2197606,55
63	418253,58	2197606,05
64	418245,73	2197604,64
65	418245,96	2197601,83

1	2	3
66	418246,35	2197599,77
67	418249,62	2197581,50
68	418248,34	2197580,96
69	418245,49	2197554,68
70	418242,80	2197543,11
71	418239,79	2197531,61
72	418236,43	2197520,21
73	418236,18	2197519,43
74	418231,03	2197545,21
75	418213,86	2197543,20
76	418208,58	2197542,64
77	418207,59	2197511,27
78	418207,50	2197508,96
79	418206,62	2197481,90
80	418205,89	2197459,58
81	418205,66	2197451,72
82	418208,06	2197448,60
83	418202,84	2197437,46
84	418202,48	2197436,15
85	418202,20	2197435,14
86	418198,67	2197425,77
87	418198,66	2197425,76
88	418199,27	2197454,47
89	418203,48	2197454,38
90	418216,57	2197544,34
91	418228,18	2197545,47
92	418226,57	2197555,05
93	418216,89	2197554,09
94	418220,22	2197591,99
95	418220,50	2197588,68
96	418218,55	2197588,51
97	418218,31	2197591,84
Площадь – 6 570 кв. метров		
Образуемый земельный участок 61:44:0000000:3У14, разрешенное использование – земельные участки (территории) общего пользования		
1	418301,93	2197636,73
2	418324,34	2197645,03
3	418381,92	2197533,91
4	418399,60	2197482,49
5	418415,53	2197436,17
6	418422,55	2197414,48

1	2	3
7	418417,99	2197412,59
8	418409,91	2197409,05
9	418405,08	2197405,98
10	418372,39	2197395,77
11	418362,43	2197396,44
12	418359,11	2197397,41
13	418351,06	2197397,16
14	418338,16	2197396,06
15	418327,51	2197393,61
16	418322,99	2197391,73
17	418305,98	2197384,24
18	418307,38	2197380,83
19	418291,28	2197374,23
20	418289,70	2197378,23
21	418285,75	2197388,24
22	418280,57	2197401,13
23	418277,73	2197409,02
24	418275,57	2197416,12
25	418273,01	2197422,15
26	418270,66	2197428,54
27	418258,92	2197426,88
28	418247,63	2197424,98
29	418247,61	2197425,09
30	418235,85	2197423,65
31	418244,14	2197442,95
32	418251,52	2197442,67
33	418249,14	2197454,57
34	418252,99	2197463,53
35	418262,18	2197486,40
36	418264,74	2197493,85
37	418265,70	2197496,68
38	418266,31	2197494,30
39	418266,37	2197494,32
40	418269,03	2197482,20
41	418272,66	2197470,49
42	418273,73	2197467,35
43	418275,31	2197463,27
44	418277,11	2197457,96
45	418278,49	2197453,93
46	418281,68	2197444,79
47	418284,74	2197437,38
48	418287,21	2197434,63

1	2	3
49	418293,34	2197435,67
50	418299,88	2197429,10
51	418307,78	2197425,73
52	418316,46	2197422,03
53	418319,01	2197421,98
54	418328,30	2197421,80
55	418340,77	2197426,49
56	418342,55	2197421,71
57	418352,00	2197423,88
58	418350,94	2197427,68
59	418354,41	2197428,77
60	418357,32	2197423,66
61	418358,37	2197421,82
62	418372,79	2197422,61
63	418371,72	2197425,68
64	418377,59	2197426,51
65	418384,29	2197435,80
66	418373,32	2197466,57
67	418377,86	2197468,01
68	418372,22	2197483,41
69	418365,82	2197500,90
70	418362,27	2197499,69
71	418343,33	2197493,24
72	418338,84	2197492,02
73	418333,93	2197490,66
74	418333,52	2197491,78
75	418327,53	2197513,70
76	418322,18	2197511,93
77	418319,04	2197518,29
78	418316,93	2197528,86
79	418274,24	2197516,72
80	418292,60	2197522,77
81	418301,88	2197525,62
82	418316,43	2197530,66
83	418318,98	2197531,37
84	418316,16	2197541,01
85	418312,62	2197551,19
86	418314,55	2197551,97
87	418321,73	2197554,84
88	418313,53	2197575,48
89	418305,65	2197595,62
90	418314,98	2197599,17

1	2	3
91	418314,77	2197599,73
92	418313,06	2197604,66
93	418301,93	2197636,73
Площадь – 15 256 кв. метров		

Общая площадь образуемых земельных участков в границах полосы отвода линейного объекта из земель, государственная собственность на которые не разграничена, составляет 328 634 кв. метра.

В границу полосы отвода линейного объекта попадают земельные участки, находящиеся в государственной или муниципальной собственности.

Перечень земельных участков, находящихся в государственной или муниципальной собственности, полностью или частично попадающих в полосу отвода линейного объекта, приведен в таблице № 3.

Таблица № 3

№ п/п	Кадастровый номер участка	Категория земель	Общая площадь (кв. метров)	Площадь, подлежащая предоставлению (изъятию) для государственных нужд Ростовской области (кв. метров)
1	2	3	4	5
1.	61:44:0070110:35	земли промышленности, энергетики, транспорта, связи, радиовещания, телевидения, информатики, земли для обеспечения космической деятельности, земли обороны, безопасности и земли иного специального назначения	88064	16078
2.	61:44:0070110:1	земли промышленности, энергетики, транспорта, связи, радиовещания, телевидения,	157 200	28 511

1	2	3	4	5
		информатики, земли для обеспечения космической деятельности, земли обороны, безопасности и земли иного специального назначения		
3.	61:44:0070110:34	земли населенных пунктов	2401	675
4.	61:44:0070110:33	земли населенных пунктов	138 061	4329
5.	E3 61:44:0000000:252 (61:44:0073402:2)	земли населенных пунктов	7 292 699 (139009)	3412
	E3 61:44:0000000:252 (61:44:0073402:3)		7 292 699 (164373)	6986
	E3 61:44:0000000:252 (61:44:0074001:5)		7 292 699 (102825)	5678
	E3 61:44:0000000:252 (61:44:0074001:9)		7 292 699 (33374)	287
	E3 61:44:0000000:252 (61:44:0060101:2)		7 292 699 (145843)	3485
6.	61:44:0000000:1384	земли населенных пунктов	97 862	7116
7.	61:44:0000000:156260	земли населенных пунктов	18 303	9008
8.	61:44:0070504:4	земли населенных пунктов	1 320	204
9.	61:44:0000000:154796	земли населенных пунктов	3 003	2461
10.	61:44:0073012:63	земли населенных пунктов	17 164	6846
11.	E3 61:44:0000000:883 (61:44:0070505:11)	земли населённых пунктов	16 471 76 (20757)	12223
	E3 61:44:0000000:883 (61:44:0070504:3)		16 471 76 (13 576)	3448
	E3 61:44:0000000:883 (61:44:0073012:3)		16 471 76 (155 014)	23475
	E3 61:44:0000000:883 (61:44:0073012:21)		16 471 76 (101 566)	1947
12.	61:44:0073012:2346	земли населенных пунктов	187 70	5454
13.	61:44:0071605:713	земли населенных пунктов	660 000	48194

1	2	3	4	5
14.	61:44:0073012:8764	земли населенных пунктов	20 956	716
15.	61:44:0071605:407	земли населенных пунктов	43	43
16.	61:44:0071605:409	земли населенных пунктов	43	43
17.	61:44:0073501:167	земли населенных пунктов	92 503	16395
18.	61:44:0073501:54	земли населенных пунктов	14 212	813
19.	61:44:0000000:178013	земли населенных пунктов	35 903	10885
20.	61:44:0061837:41	земли населенных пунктов	8 421	1383
21.	61:44:0061837:5	земли населенных пунктов	92	92
22.	61:25:0000000:142; 61:25:0601001:1842; 61:25:0601001:3699; 61:25:0601001:3429; 61:25:0601001:3449; 61:25:0601001:3414; 61:25:0601001:3418; 61:25:0601001:1826; 61:25:0601001:1837; 61:25:0601001:3415; 61:25:0601001:3422 (земельные участки, расположенные в полосе отвода транспортной развязки на км 9 а/д А-280 «Ростов – Таганрог»)	земли промышленности, энергетики, транспорта, связи, радиовещания, телевидения, информатики, земли для обеспечения космической деятельности, земли обороны, безопасности и земли иного специального назначения	459 353 159 86 488 15 3 610 22 600 1 260 434 18 872 3 839 11 730 19 730	45949

Находящиеся в государственной или муниципальной собственности земельные участки, частично попадающие в полосу отвода линейного объекта, до предоставления (изъятия) для государственных нужд Ростовской области подлежат образованию путем раздела. В соответствии с пунктом 4 статьи 11.4 Земельного кодекса Российской Федерации земельный участок, раздел которого осуществлен, сохраняется в измененных границах.

Каталог координат поворотных точек границ земельных участков, образуемых путем раздела с сохранением исходных земельных участков в измененных границах, находящихся в государственной или муниципальной собственности, приведен в таблице № 4.

№ точки	X	Y
1	2	3
Зона 2 (город Ростов-на-Дону)		
Земельные участки, образуемые путем раздела земельного участка с кадастровым номером 61:44:0070110:35 с сохранением исходного земельного участка в измененных границах 61:44:0070110:35:ЗУ1, разрешенное использование – земельные участки (территории) общего пользования		
1	425526,52	2193332,41
2	425529,63	2193334,19
3	425536,65	2193264,43
4	425501,23	2193245,90
5	425476,24	2193295,52
6	425484,66	2193310,43
Площадь – 3 340 кв. метров		
61:44:0070110:35:ЗУ2, разрешенное использование – земельные участки (территории) общего пользования		
1	425484,66	2193310,43
2	425476,24	2193295,52
3	425501,23	2193245,90
4	425467,15	2193228,07
5	425452,19	2193221,98
6	425450,40	2193292,44
Площадь – 2 638 кв. метров		
61:44:0070110:35:ЗУ3, разрешенное использование – земельные участки (территории) общего пользования		
1	425536,65	2193264,43
2	425549,02	2193141,56
3	425537,54	2193140,27
4	425528,77	2193185,18
5	425490,60	2193194,39
6	425452,19	2193221,98
7	425467,15	2193228,07
8	425536,65	2193264,43
Площадь – 4 707 кв. метров		
61:44:0070110:35:ЗУ4, разрешенное использование – земельные участки (территории) общего пользования		
1	425529,63	2193334,19
2	425526,52	2193332,41
3	425484,66	2193310,43
4	425450,40	2193292,44
5	425450,16	2193301,84

1	2	3
6	425493,03	2193370,62
7	425505,64	2193412,99
8	425502,11	2193519,18
9	425510,80	2193521,15
10	425529,63	2193334,19
Площадь – 5 393 кв. метра		
Земельный участок с кадастровым номером 61:44:0070110:35, сохраняемый в измененных границах		
Площадь – 71 986 кв. метров		
Земельные участки, образуемые путем раздела земельного участка с кадастровым номером 61:44:0070110:1 с сохранением исходного земельного участка в измененных границах		
61:44:0070110:1:ЗУ1, разрешенное использование – земельные участки (территории) общего пользования		
1	425441,67	2193287,86
2	425450,40	2193292,44
3	425452,19	2193221,98
4	425399,70	2193271,98
Площадь – 1 778 кв. метров		
61:44:0070110:1:ЗУ2, разрешенное использование – земельные участки (территории) общего пользования		
1	425352,08	2193258,51
2	425399,70	2193271,98
3	425452,19	2193221,98
4	425411,35	2193207,43
5	425366,92	2193195,23
6	425314,36	2193185,30
7	425262,54	2193180,07
8	425209,89	2193179,28
9	425157,11	2193183,05
10	425104,94	2193191,34
11	425053,76	2193204,07
12	425043,70	2193207,51
13	425031,89	2193280,88
14	425072,15	2193266,41
15	425118,01	2193255,01
16	425164,53	2193247,62
17	425211,58	2193244,26
18	425258,78	2193244,96
19	425305,91	2193249,75
Площадь – 25 726 кв. метров		
61:44:0070110:1:ЗУ3, разрешенное использование – земельные участки (территории) общего пользования		
1	425450,16	2193301,84
2	425450,40	2193292,44

1	2	3
3	425441,67	2193287,86
4	425399,70	2193271,98
5	425398,42	2193300,52
Площадь – 1 007 кв. метров		
Земельный участок с кадастровым номером 61:44:0070110:1, сохраняемый в измененных границах		
Площадь – 128 689 кв. метров		
Земельные участки, образуемые путем раздела земельного участка с кадастровым номером 61:44:0070110:34 с сохранением исходного земельного участка в измененных границах		
61:44:0070110:34:3У1, разрешенное использование – земельные участки (территории) общего пользования		
1	425043,69	2193207,52
2	425033,50	2193211,00
3	425023,03	2193265,74
4	425031,88	2193280,88
Площадь – 675 кв. метров		
Земельный участок с кадастровым номером 61:44:0070110:34, сохраняемый в измененных границах		
Площадь – 1 726 кв. метров		
Земельные участки, образуемые путем раздела земельного участка с кадастровым номером 61:44:0070110:33 с сохранением исходного земельного участка в измененных границах		
61:44:0070110:33:3У1, разрешенное использование – земельные участки (территории) общего пользования		
1	425023,03	2193265,74
2	425033,50	2193211,00
3	425017,15	2193216,60
4	425016,08	2193223,28
5	425021,86	2193224,40
6	425020,58	2193230,98
7	425015,03	2193229,90
8	425014,24	2193234,83
9	424962,85	2193257,30
10	424917,83	2193282,03
11	424913,16	2193285,15
12	424911,52	2193324,69
13	424934,44	2193309,39
14	424977,04	2193285,98
Площадь – 4 329 кв. метров		
Земельный участок с кадастровым номером 61:44:0070110:33, сохраняемый в измененных границах		
Площадь – 133 687 кв. метров		

1	2	3
Земельные участки, образуемые путем раздела земельного участка с кадастровым номером 61:44:0000000:1384 с сохранением исходного земельного участка в измененных границах		
61:44:0000000:1384:ЗУ1, разрешенное использование – земельные участки (территории) общего пользования		
1	423688,21	2193649,02
2	423689,50	2193649,13
3	423690,02	2193628,67
4	423686,88	2193625,99
5	423688,03	2193581,24
6	423659,87	2193566,31
7	423659,79	2193566,31
8	423657,77	2193646,22
9	423670,86	2193646,26
Площадь – 2 162 кв. метра		
61:44:0000000:1384:ЗУ2, разрешенное использование – земельные участки (территории) общего пользования		
1	423688,03	2193581,24
2	423689,56	2193522,05
3	423690,21	2193497,20
4	423639,47	2193495,91
5	423638,85	2193514,91
6	423661,09	2193515,47
7	423660,12	2193553,67
8	423659,87	2193566,31
Площадь – 2 623 кв. метра		
61:44:0000000:1384:ЗУ3, разрешенное использование – земельные участки (территории) общего пользования		
1	423680,78	2193771,69
2	423680,28	2193783,91
3	423681,28	2193783,94
4	423681,78	2193771,73
5	423685,41	2193771,81
6	423688,28	2193697,11
7	423689,50	2193649,13
8	423688,21	2193649,02
9	423670,86	2193646,26
10	423667,09	2193771,34
Площадь – 2 331 кв. метр		
Земельный участок с кадастровым номером 61:44:0000000:1384, сохраняемый в измененных границах		
Площадь – 90 746 кв. метров		

1	2	3
Земельные участки, образуемые путем раздела земельного участка с кадастровым номером 61:44:0000000:156260 с сохранением исходного земельного участка в измененных границах		
61:44:0000000:156260:ЗУ1, разрешенное использование – земельные участки (территории) общего пользования		
1	423280,91	2193659,48
2	423281,30	2193644,08
3	423111,63	2193642,63
4	423111,31	2193655,17
Площадь – 2 371 кв. метр		
61:44:0000000:156260:ЗУ2, разрешенное использование – земельные участки (территории) общего пользования		
1	423111,31	2193655,17
2	423111,63	2193642,63
3	423053,25	2193642,13
4	423052,96	2193653,68
Площадь – 703 кв. метра		
61:44:0000000:156260:ЗУ3, разрешенное использование – земельные участки (территории) общего пользования		
1	422864,01	2193648,88
2	423052,96	2193653,68
3	423053,25	2193642,13
4	422960,10	2193641,34
5	422817,77	2193640,28
6	422783,76	2193639,35
7	422769,35	2193640,37
8	422760,03	2193640,45
9	422764,99	2193646,36
Площадь – 2 633 кв. метра		
61:44:0000000:156260:ЗУ4, разрешенное использование – земельные участки (территории) общего пользования		
1	422248,13	2193619,67
2	422291,93	2193620,98
3	422307,86	2193621,11
4	422308,03	2193619,62
5	422310,49	2193613,92
6	422292,74	2193607,55
7	422219,00	2193602,33
8	422213,78	2193608,43
9	422206,90	2193616,47
Площадь – 1 347 кв. метров		
61:44:0000000:156260:ЗУ5, разрешенное использование – земельные участки (территории) общего пользования		

1	2	3
1	421904,91	2193525,88
2	421914,60	2193510,71
3	421908,27	2193510,56
4	421898,96	2193494,85
5	421811,79	2193488,00
6	421811,76	2193489,82
7	421841,71	2193505,00
8	421875,66	2193521,79
9	421878,73	2193525,39
10	421878,90	2193525,47
Площадь – 1 954 кв. метра		
Земельный участок с кадастровым номером 61:44:0000000:156260, сохраняемый в измененных границах		
Площадь – 9 295 кв. метров		
Земельные участки, образуемые путем раздела земельного участка с кадастровым номером 61:44:0070504:4 с сохранением исходного земельного участка в измененных границах		
61:44:0070504:4:ЗУ1, разрешенное использование – земельные участки (территории) общего пользования		
1	423386,46	2193694,18
2	423370,19	2193693,76
3	423369,59	2193718,87
Площадь – 204 кв. метра		
Земельный участок с кадастровым номером 61:44:0070504:4, сохраняемый в измененных границах		
Площадь – 1 116 кв. метров		
Земельные участки, образуемые путем раздела земельного участка с кадастровым номером 61:44:0000000:154796 с сохранением исходного земельного участка в измененных границах		
61:44:0000000:154796:ЗУ1, разрешенное использование – земельные участки (территории) общего пользования		
1	423353,03	2193743,11
2	423369,59	2193718,87
3	423370,19	2193693,76
4	423317,23	2193692,42
5	423315,94	2193743,23
Площадь – 2 461 кв. метр		
Земельный участок с кадастровым номером 61:44:0000000:154796, сохраняемый в измененных границах		
Площадь – 542 кв. метра		
Земельные участки, образуемые путем раздела земельного участка с кадастровым номером 61:44:0073012:63 с сохранением исходного земельного участка в измененных границах		

1	2	3
61:44:0073012:63:ЗУ1 , разрешенное использование – земельные участки (территории) общего пользования		
1	422959,48	2193665,66
2	423280,69	2193668,04
3	423280,91	2193659,48
4	423086,22	2193654,53
5	422864,01	2193648,88
6	422764,99	2193646,36
7	422769,93	2193652,26
8	422769,93	2193665,37
Площадь – 6 846 кв. метров		
Земельный участок с кадастровым номером 61:44:0073012:63, сохраняемый в измененных границах		
Площадь – 10 318 кв. метров		
Единое землепользование с кадастровым номером 61:44:0000000:883		
Земельные участки, образуемые путем раздела земельного участка с кадастровым номером 61:44:0000000:883 с сохранением исходного земельного участка в измененных границах		
61:44:0000000:883:ЗУ1, разрешенное использование – земельные участки (территории) общего пользования		
1	423286,46	2193722,15
2	423288,05	2193659,66
3	423280,91	2193659,48
4	423280,69	2193668,04
5	423086,71	2193666,60
6	423089,73	2193741,63
7	423112,51	2193765,33
8	423134,88	2193743,81
9	423143,94	2193743,78
10	423120,80	2193720,00
Площадь – 12 223 кв. метра		
61:44:0000000:883:ЗУ2, разрешенное использование – земельные участки (территории) общего пользования		
1	423285,92	2193743,33
2	423286,46	2193722,15
3	423120,80	2193720,00
4	423143,94	2193743,78
Площадь – 3 448 кв. метров		
61:44:0000000:883:ЗУ3, разрешенное использование – земельные участки (территории) общего пользования		
1	423104,77	2193912,12
2	423108,38	2193769,31
3	423112,51	2193765,33

1	2	3
4	423089,73	2193741,63
5	423086,71	2193666,60
6	423073,00	2193666,50
7	423066,78	2193911,15
Площадь – 7 501 кв. метр		
61:44:0000000:883:ЗУ4, разрешенное использование – земельные участки (территории) общего пользования		
1	423023,44	2193738,98
2	423047,40	2193764,18
3	423049,98	2193666,33
4	422959,48	2193665,66
5	422849,11	2193665,49
6	422801,79	2193712,92
7	422813,10	2193728,32
Площадь – 15 974 кв. метра		
61:44:0000000:883:ЗУ5, разрешенное использование – земельные участки (территории) общего пользования		
1	422849,11	2193665,49
2	422769,93	2193665,37
3	422769,93	2193669,51
4	422801,79	2193712,92
Площадь – 1 947 кв. метров		
Земельный участок с кадастровым номером 61:44:0000000:883, сохраняемый в измененных границах		
Площадь – 1 606 083 кв. метра		
Земельные участки, образуемые путем раздела земельного участка с кадастровым номером 61:44:0073012:2346 с сохранением исходного земельного участка в измененных границах		
61:44:0073012:2346:ЗУ1, разрешенное использование – земельные участки (территории) общего пользования		
1	423066,30	2193929,98
2	423073,00	2193666,50
3	423049,98	2193666,33
4	423047,40	2193764,18
5	423051,14	2193768,11
6	423047,04	2193929,49
Площадь – 5 454 кв. метра		
Земельный участок с кадастровым номером 61:44:0073012:2346, сохраняемый в измененных границах		
Площадь – 13 316 кв. метров		
Земельные участки, образуемые путем раздела земельного участка с кадастровым номером 61:44:0071605:713 с сохранением исходного земельного участка в измененных границах		

1	2	3
61:44:0071605:713:ЗУ1, разрешенное использование – земельные участки (территории) общего пользования		
1	423394,65	2193534,75
2	423394,62	2193526,46
3	423350,41	2193466,78
4	423124,25	2193462,20
5	423125,63	2193407,87
6	423052,06	2193406,00
7	423050,66	2193460,72
8	422820,72	2193456,06
9	422769,93	2193523,25
10	422769,93	2193539,11
Площадь – 48 194 кв. метра		
Земельный участок с кадастровым номером 61:44:0071605:713, сохраняемый в измененных границах		
Площадь – 611 806 кв. метров		
Земельные участки, образуемые путем раздела земельного участка с кадастровым номером 61:44:0073501:167 с сохранением исходного земельного участка в измененных границах		
61:44:0073501:167:ЗУ1, разрешенное использование – земельные участки (территории) общего пользования		
1	422194,08	2193615,47
2	422206,90	2193616,47
3	422213,78	2193608,43
4	422247,20	2193569,37
5	422201,52	2193565,97
6	422150,94	2193559,46
7	422104,65	2193551,12
8	422011,91	2193527,20
9	421920,65	2193501,23
10	421902,84	2193529,11
11	421886,31	2193528,69
12	421905,25	2193536,93
13	421932,40	2193551,98
14	421936,08	2193540,99
15	421947,07	2193544,67
16	421943,39	2193555,66
17	421932,40	2193551,98
18	421941,06	2193569,64
19	421973,70	2193581,75
20	421978,32	2193569,37
21	422040,32	2193587,28
22	422093,73	2193599,92

1	2	3
23	422141,11	2193608,53
24	422148,55	2193587,68
25	422144,98	2193578,17
26	422135,48	2193581,75
27	422139,05	2193591,25
Площадь – 16 395 кв. метров		
Земельный участок с кадастровым номером 61:44:0073501:167, сохраняемый в измененных границах		
Площадь – 75 945 кв. метров		
Земельные участки, образуемые путем раздела земельного участка с кадастровым номером 61:44:0073501:54 с сохранением исходного земельного участка в измененных границах		
61:44:0073501:54:ЗУ1, разрешенное использование – земельные участки (территории) общего пользования		
1	421650,76	2193408,62
2	421648,02	2193392,60
3	421645,82	2193379,83
4	421644,53	2193372,26
5	421620,82	2193375,93
6	421609,33	2193377,71
7	421608,30	2193377,87
8	421605,50	2193378,30
9	421635,84	2193392,27
10	421626,58	2193412,76
Площадь – 813 кв. метров		
Земельный участок с кадастровым номером 61:44:0073501:54, сохраняемый в измененных границах		
Площадь – 13 399 кв. метров		
Земельные участки, образуемые путем раздела земельного участка с кадастровым номером 61:44:0000000:178013 с сохранением исходного земельного участка в измененных границах		
61:44:0000000:178013:ЗУ1, разрешенное использование – земельные участки (территории) общего пользования		
1	417987,00	2196906,32
2	417963,73	2196961,63
3	418000,32	2196975,98
4	418024,69	2196914,75
5	418023,80	2196911,75
6	418014,07	2196864,13
7	418008,48	2196815,84
8	418007,07	2196767,26
9	418009,84	2196718,73
10	418015,12	2196679,89

1	2	3
11	418003,23	2196674,24
12	417983,49	2196658,48
13	417975,02	2196715,23
14	417972,07	2196766,77
15	417973,57	2196818,37
16	417979,51	2196869,65
Площадь – 10 885 кв. метров		
Земельный участок с кадастровым номером 61:44:0000000:178013, сохраняемый в измененных границах		
Площадь – 25 018 кв. метров		
Земельные участки, образуемые путем раздела земельного участка с кадастровым номером 61:44:0061837:41 с сохранением исходного земельного участка в измененных границах		
61:44:0061837:41:3У1, разрешенное использование – земельные участки (территории) общего пользования		
1	418134,17	2197256,97
2	418149,77	2197223,39
3	418140,69	2197202,27
4	418139,67	2197203,61
5	418135,46	2197207,51
6	418132,63	2197213,90
7	418120,17	2197223,88
8	418112,17	2197224,54
9	418124,32	2197252,81
Площадь – 1 035 кв. метров		
61:44:0061837:41:3У2, разрешенное использование – земельные участки (территории) общего пользования		
1	418110,40	2197246,00
2	418110,18	2197246,83
3	418124,33	2197252,81
4	418112,18	2197224,54
5	418107,19	2197224,95
6	418101,16	2197233,05
7	418097,20	2197239,60
Площадь – 348 кв. метров		
Земельный участок с кадастровым номером 61:44:0061837:41, сохраняемый в измененных границах		
Площадь – 7 038 кв. метров		

Общая площадь образуемых земельных участков, находящихся в государственной или муниципальной собственности и попадающих в полосу отвода линейного объекта, составляет 199 445 кв. метров.

Земельные участки, находящиеся в частной собственности, полностью или частично попадающие в полосу отвода линейного объекта, подлежат изъятию для государственных нужд Ростовской области.

Перечень земельных участков, находящихся в частной собственности, полностью или частично попадающих в полосу отвода линейного объекта, приведен в таблице № 5.

Таблица № 5

№ п/п	Кадастровый номер участка	Категория земель	Общая площадь (кв. метров)	Площадь, подлежащая изъятию для государственных нужд Ростовской области (кв. метров)
1	2	3	4	5
1.	61:25:0601001:3700	земли сельскохозяйственного назначения	35 146	2 173
2.	61:25:0601001:1087	Земли сельскохозяйственного назначения	10 600	8 121
3.	61:25:0601001:1105	земли промышленности, энергетики, транспорта, связи, радиовещания, телевидения, информатики, земли для обеспечения космической деятельности, земли обороны, безопасности и земли иного специального назначения	38 000	426
4.	61:25:0601001:1181	земли сельскохозяйственного назначения	15 376	7 425
5.	61:25:0601001:1182	земли сельскохозяйственного назначения	120 762	57 716

1	2	3	4	5
6.	61:25:0601001:1179	земли сельскохозяйственного назначения	120 000	29 138
7.	61:25:0601001:669	земли сельскохозяйственного назначения	50 301	2 530
8.	61:44:0070308:33	земли населенных пунктов	657	197
9.	61:44:0072321:28	земли населенных пунктов	1 655	865
10.	61:44:0072321:16	земли населенных пунктов	1 078	1 078
11.	61:44:0072321:15	земли населенных пунктов	981	981
12.	61:44:0072321:8*	земли населенных пунктов	999	999
13.	61:44:0072321:93	земли населенных пунктов	1 115	72
14.	61:44:0072346:4	земли населенных пунктов	35 183	3282
15.	61:44:0000000:177987	земли населенных пунктов	31 025 39	149 500
16.	61:44:0060201:5	земли населенных пунктов	1980738	96 612
17.	61:44:0060201:61	земли населенных пунктов	1064589	18 487
18.	61:44:0060201:8	земли населенных пунктов	545016	124 410
19.	61:44:0060201:7	земли населённых пунктов	21151	1 059
20.	61:44:0060201:9	земли населенных пунктов	2450	246
21.	61:44:0060201:10	земли населенных пунктов	1535	507
22.	61:44:0061804:119	земли населенных пунктов	998	121
23.	61:44:0061804:6	земли населенных пунктов	569	569
24.	61:44:0061804:2	земли населенных пунктов	857	857
25.	61:44:0061802:2	земли населенных пунктов	515	515
26.	61:44:0061802:3*	земли населенных пунктов	1092	1 092

1	2	3	4	5
27.	E3 61:44:0000000:473 (61:44:0061803:2)	земли населенных пунктов	940 (787)	940
	E3 61:44:0000000:473 (61:44:0061837:11)		940 (117)	
	E3 61:44:0000000:473 (61:44:0061837:10)		940 (36)	
28.	61:44:0061803:3	земли населенных пунктов	1 182	1 182
29.	61:44:0061803:16	земли населенных пунктов	608	608
30.	61:44:0061803:1	земли населенных пунктов	919	919
31.	61:44:0061803:15	земли населенных пунктов	704	704
32.	61:44:0061804:137	земли населенных пунктов	574	245
33.	61:44:0061804:138	земли населенных пунктов	574	185
34.	61:44:0061804:129	земли населенных пунктов	434	42
35.	61:44:0061804:17	земли населенных пунктов	770	770
36.	61:44:0061804:16	земли населенных пунктов	657	657
37.	61:44:0000000:50	земли населенных пунктов	1 525	37
38.	61:44:0061837:35	земли населенных пунктов	6	6
39.	61:44:0061837:40	земли населенных пунктов	1 289	1 289
40.	61:44:0061837:3	земли населенных пунктов	2 132	2 132
41.	61:44:0061814:11	земли населенных пунктов	537	537
42.	61:44:0061814:1	земли населенных пунктов	883	883
43.	61:44:0061814:4*	земли населенных пунктов	634	634
44.	61:44:0061805:91	земли населенных пунктов	414	77
45.	61:44:0061805:90	земли населенных пунктов	424	84
46.	61:44:0061805:21	земли населенных пунктов	572	572

1	2	3	4	5
47.	61:44:0061805:20	земли населенных пунктов	531	531
48.	61:44:0061805:14	земли населенных пунктов	644	644
49.	61:44:0061805:13	земли населенных пунктов	527	527
50.	61:44:0061805:89	земли населенных пунктов	299	299
51.	61:44:0061805:94	земли населённых пунктов	688	688
52.	61:44:0061824:62	земли населённых пунктов	383	383
53.	61:44:0061805:24	земли населенных пунктов	818	818
54.	61:44:0061805:23	земли населенных пунктов	900	900
55.	61:44:0061805:1	земли населенных пунктов	274	274
56.	61:44:0061805:97	земли населенных пунктов	716	716
57.	61:44:0061805:19	земли населенных пунктов	748	748
58.	61:44:0061805:7	земли населенных пунктов	1 025	1 025

\*земельные участки, подлежащие изъятию, сведения о границах которых отсутствуют в ЕГРН. В соответствии с действующим законодательством необходимо уточнение границ и площадей земельных участков.

Находящиеся в частной собственности земельные участки с кадастровыми номерами 61:44:0072321:16, 61:44:0072321:8, 61:44:0061804:6, 61:44:0061804:2, 61:44:0061802:2, 61:44:0061802:3, 61:44:0061803:3, 61:44:0061803:15, 61:44:0061837:40, 61:44:0061837:3, 61:44:0061805:21, 61:44:0061805:20, 61:44:0061805:14, 61:44:0061805:13, 61:44:0061805:89, 61:44:0061805:94, 61:44:0061824:62, 61:44:0061805:24, 61:44:0061805:23, 61:44:0061805:1, 61:44:0061805:97, 61:44:0061805:19, 61:44:0061805:7, полностью попадающие в полосу отвода линейного объекта, после изъятия для государственных нужд подлежат разделу.

Находящиеся в частной собственности земельные участки, частично попадающие в полосу отвода линейного объекта, до изъятия для государственных нужд подлежат образованию путем раздела.

Каталог координат поворотных точек земельных участков, образуемых из земель, находящихся в частной собственности, подлежащих изъятию для государственных нужд Ростовской области, приведен в таблице № 6.

№ точки	X	Y
1	2	3
Зона 1 (Мясниковский район Ростовской области)		
Земельный участок, образуемый путем раздела земельного участка с кадастровым номером 61:25:0601001:3700		
61:25:0601001:3700:ЗУ1 – подлежит изъятию, разрешенное использование – автомобильный транспорт		
1	426772,64	1420612,03
2	426770,90	1420566,99
3	426769,63	1420534,03
4	426746,19	1420527,03
5	426743,58	1420614,63
Площадь – 2 173 кв. метра		
61:25:0601001:3700:ЗУ2 – не подлежит изъятию		
Площадь – 32 973 кв. метра		
Земельный участок, образуемый путем раздела земельного участка с кадастровым номером 61:25:0601001:1087		
61:25:0601001:1087:ЗУ1 – подлежит изъятию, разрешенное использование – автомобильный транспорт		
1	426731,48	1420615,72
2	426734,25	1420523,46
3	426661,27	1420511,23
4	426645,81	1420621,76
5	426661,36	1420621,44
6	426672,42	1420621,01
Площадь – 8 121 кв. метр		
61:25:0601001:3700:ЗУ2 – не подлежит изъятию		
Площадь – 2 479 кв. метров		
Земельный участок, образуемый путем раздела земельного участка с кадастровым номером 61:25:0601001:1105		
61:25:0601001:1105:ЗУ1 – подлежит изъятию, разрешенное использование – автомобильный транспорт		
1	426594,56	1420622,83
2	426594,21	1420535,84
3	426589,30	1420536,02
4	426589,66	1420622,93
Площадь – 426 кв. метров		
61:25:0601001:1105:ЗУ2 – не подлежит изъятию		
Площадь – 37 574 кв. метра		
Земельный участок, образуемый путем раздела земельного участка с кадастровым номером 61:25:0601001:1181		
61:25:0601001:1181:ЗУ1 – подлежит изъятию, разрешенное использование – автомобильный транспорт		

1	2	3
1	426561,71	1420623,51
2	426562,36	1420537,02
3	426510,59	1420538,93
4	426477,02	1420534,48
5	426476,23	1420625,29
Площадь – 7 425 кв. метров		
61:25:0601001:1181:3У2 – не подлежит изъятию		
Площадь – 7 951 кв. метр		
Земельный участок, образуемый путем раздела земельного участка с кадастровым номером 61:25:0601001:1182		
61:25:0601001:1182:3У1 – подлежит изъятию, разрешенное использование – автомобильный транспорт		
1	426358,48	1420677,19
2	426411,88	1420627,06
3	426460,31	1420625,62
4	426476,23	1420625,29
5	426477,02	1420534,48
6	426191,54	1420496,64
7	425946,57	1420495,86
8	425979,03	1420511,37
9	426067,66	1420544,85
10	426217,78	1420662,02
11	426325,90	1420677,10
Площадь – 55 019 кв. метров		
61:25:0601001:1182:3У2 – подлежит изъятию, разрешенное использование – автомобильный транспорт		
1	425812,49	1420513,15
2	425847,41	1420495,58
3	425847,47	1420495,55
4	425789,34	1420495,36
5	425782,47	1420606,15
6	425798,95	1420610,99
Площадь – 2 697 кв. метров		
61:25:0601001:1182:3У3 – не подлежит изъятию		
Площадь – 63 046 кв. метров		
Земельный участок, образуемый путем раздела земельного участка с кадастровым номером 61:25:0601001:1179		
61:25:0601001:1179:3У1 – подлежит изъятию, разрешенное использование – автомобильный транспорт		
1	425893,57	1420470,53
2	425946,57	1420495,86
3	426191,53	1420496,64
4	426088,56	1420482,99

1	2	3
5	426007,89	1420453,01
6	425929,83	1420416,83
7	425929,79	1420416,81
8	425821,53	1420359,57
9	425798,44	1420348,60
10	425794,10	1420418,57
Площадь – 17 368 кв. метров		
61:25:0601001:1179:3У2 – подлежит изъятию, разрешенное использование – автомобильный транспорт		
1	425929,79	1420416,81
2	425929,83	1420416,83
3	425916,41	1420351,15
4	425859,24	1420312,40
5	425800,76	1420311,21
6	425798,44	1420348,60
7	425821,53	1420359,57
Площадь – 7 097 кв. метров		
61:25:0601001:1179:3У3 – подлежит изъятию, разрешенное использование – автомобильный транспорт		
1	425847,47	1420495,54
2	425893,54	1420470,52
3	425794,10	1420418,57
4	425789,34	1420495,36
Площадь – 4 673 кв. метра		
61:25:0601001:1179:3У4 – не подлежит изъятию		
Площадь – 90 862 кв. метра		
Земельный участок, образуемый путем раздела земельного участка с кадастровым номером 61:25:0601001:669		
61:25:0601001:669:3У1 – подлежит изъятию, разрешенное использование – автомобильный транспорт		
1	425859,24	1420312,4
2	425843,96	1420302,04
3	425827,71	1420272,05
4	425826,54	1420226,87
5	425806,08	1420225,37
6	425800,76	1420311,21
Площадь – 2 530 кв. метров		
61:25:0601001:669:3У2 – не подлежит изъятию		
Площадь – 47 771 кв. метр		
Зона 2 (город Ростов-на-Дону)		
Земельный участок, образуемый путем раздела земельного участка с кадастровым номером 61:44:0070308:33		
61:44:0070308:33:3У1 – подлежит изъятию, разрешенное использование – земельные участки (территории) общего пользования		

1	2	3
1	423672,34	2193494,80
2	423676,99	2193489,24
3	423639,64	2193488,77
4	423639,52	2193494,39
Площадь – 197 кв. метров		
61:44:0070308:33:ЗУ2 – не подлежит изъятию		
Площадь – 460 кв. метров		
Земельный участок, образуемый путем раздела земельного участка с кадастровым номером 61:44:0072321:28		
61:44:0072321:28:ЗУ1 – подлежит изъятию, разрешенное использование – земельные участки (территории) общего пользования		
1	421190,92	2193263,99
2	421192,71	2193261,45
3	421199,91	2193247,62
4	421205,25	2193236,40
5	421152,17	2193223,62
6	421164,79	2193237,94
7	421178,00	2193251,03
8	421179,35	2193252,78
9	421180,29	2193254,57
10	421186,01	2193260,09
Площадь – 865 кв. метров		
61:44:0072321:28:ЗУ2 – не подлежит изъятию		
Площадь – 790 кв. метров		
Земельный участок, образуемый путем раздела земельного участка с кадастровым номером 61:44:0072321:16 подлежит изъятию полностью		
61:44:0072321:16:ЗУ1 – разрешенное использование – земельные участки (территории) общего пользования		
1	421190,04	2193265,66
2	421190,92	2193263,99
3	421186,01	2193260,09
4	421180,29	2193254,57
5	421179,35	2193252,78
6	421178,00	2193251,03
7	421164,79	2193237,94
8	421157,82	2193230,03
9	421157,16	2193230,63
10	421147,77	2193242,39
11	421142,53	2193248,95
12	421150,80	2193256,20
Площадь – 703 кв. метра		
61:44:0072321:16:ЗУ2 – разрешенное использование – земельные участки (территории) общего пользования		

1	2	3
1	421180,98	2193282,50
2	421190,04	2193265,66
3	421150,79	2193256,20
Площадь – 375 кв. метров		
Земельный участок, образуемый путем раздела земельного участка с кадастровым номером 61:44:0072321:8 подлежит изъятию полностью		
61:44:0072321:8:ЗУ1 – разрешенное использование – земельные участки (территории) общего пользования		
1	421141,26	2193253,90
2	421137,26	2193248,89
3	421110,62	2193220,48
4	421093,61	2193236,18
5	421103,01	2193244,69
Площадь – 654 кв. метра		
61:44:0072321:8:ЗУ2 – разрешенное использование – земельные участки (территории) общего пользования		
1	421141,26	2193253,90
2	421141,75	2193254,52
3	421129,48	2193267,79
4	421128,66	2193268,68
5	421125,80	2193265,61
6	421120,13	2193260,29
7	421103,01	2193244,69
Площадь – 345 кв. метров		
Земельный участок, образуемый путем раздела земельного участка с кадастровым номером 61:44:0072321:93		
61:44:0072321:93:ЗУ1 – подлежит изъятию, разрешенное использование – земельные участки (территории) общего пользования		
1	421103,01	2193244,69
2	421091,06	2193233,87
3	421084,75	2193240,29
Площадь – 72 кв. метра		
61:44:0072321:93:ЗУ2 – не подлежит изъятию		
Площадь – 1 043 кв. метра		
Земельный участок, образуемый путем раздела земельного участка с кадастровым номером 61:44:0072346:4		
61:44:0072346:4:ЗУ1 – подлежит изъятию, разрешенное использование – земельные участки (территории) общего пользования		
1	421084,75	2193240,29
2	421110,89	2193213,67
3	421027,31	2193193,54

1	2	3
4	421015,44	2193204,65
5	420997,73	2193192,41
6	420979,35	2193214,91
Площадь – 3282 кв. метра		
61:44:0072346:4:3У2 – не подлежит изъятию		
Площадь – 31 901 кв. метр		
Земельный участок, образуемый путем раздела земельного участка с кадастровым номером 61:44:0000000:177987		
61:44:0000000:177987:3У1 – подлежит изъятию, разрешенное использование – земельные участки (территории) общего пользования		
1	419801,94	2193514,80
2	419813,56	2193485,15
3	419835,94	2193458,26
4	419858,88	2193431,89
5	419882,13	2193405,65
6	419904,13	2193378,26
7	419925,58	2193350,64
8	419932,58	2193345,81
9	419941,63	2193335,38
10	419948,66	2193324,40
11	419971,68	2193298,12
12	419995,05	2193273,52
13	420019,23	2193250,56
14	420044,51	2193228,81
15	420070,37	2193207,56
16	420113,83	2193181,59
17	420123,98	2193185,53
18	420128,74	2193175,55
19	420157,77	2193160,23
20	420181,99	2193150,10
21	420184,29	2193144,65
22	420189,65	2193146,90
23	420202,93	2193141,34
24	420239,05	2193130,81
25	420283,66	2193121,69
26	420315,79	2193115,32
27	420348,59	2193112,83
28	420381,37	2193112,70
29	420414,01	2193114,29
30	420446,50	2193116,95
31	420478,48	2193122,30

1	2	3
32	420510,22	2193129,77
33	420544,94	2193140,75
34	420593,13	2193154,10
35	420609,60	2193150,96
36	420624,35	2193129,20
37	420666,40	2193139,53
38	420710,54	2193150,16
39	420730,08	2193121,95
40	420673,89	2193108,42
41	420644,51	2193100,11
42	420650,85	2193090,75
43	420637,83	2193065,96
44	420588,46	2193057,39
45	420563,79	2193053,11
46	420528,39	2193046,02
47	420491,40	2193040,34
48	420454,04	2193036,93
49	420416,67	2193035,55
50	420379,42	2193036,30
51	420342,23	2193039,04
52	420305,25	2193043,56
53	420268,75	2193050,91
54	420233,07	2193061,39
55	420197,47	2193071,86
56	420169,66	2193081,47
57	420161,59	2193077,90
58	420156,11	2193090,53
59	420117,60	2193110,74
60	420109,46	2193115,20
61	420106,59	2193122,34
62	420100,85	2193120,04
63	420062,66	2193141,23
64	420052,49	2193136,92
65	420044,18	2193157,82
66	420008,68	2193185,63
67	419981,04	2193209,48
68	419955,08	2193235,43
69	419931,02	2193263,19
70	419908,47	2193289,03
71	419897,98	2193296,54
72	419887,95	2193308,10
73	419885,28	2193315,24

1	2	3
74	419860,53	2193340,09
75	419836,36	2193365,33
76	419812,86	2193391,38
77	419789,45	2193417,30
78	419765,72	2193442,17
79	419738,10	2193457,45
80	419543,96	2193677,97
81	419611,06	2193731,62
Площадь – 97 840 кв. метров		
61:44:0000000:177987:3У2 – подлежит изъятию, разрешенное использование – земельные участки (территории) общего пользования		
1	419590,50	2193754,98
2	419611,06	2193731,62
3	419543,96	2193677,97
4	419523,33	2193701,40
Площадь – 2 675 кв. метров		
61:44:0000000:177987:3У3 – подлежит изъятию, разрешенное использование – земельные участки (территории) общего пользования		
1	419529,67	2193821,55
2	419553,12	2193795,62
3	419575,38	2193772,37
4	419590,50	2193754,98
5	419523,33	2193701,40
6	419513,53	2193714,25
7	419491,03	2193740,90
8	419468,52	2193767,71
9	419445,90	2193794,43
10	419423,30	2193821,17
11	419414,99	2193831,84
12	419473,77	2193879,57
13	419480,93	2193871,90
14	419506,15	2193847,47
Площадь – 13 846 кв. метров		
61:44:0000000:177987:3У4 – подлежит изъятию, разрешенное использование – земельные участки (территории) общего пользования		
1	419790,20	2193613,05
2	419803,46	2193595,30
3	419810,23	2193556,21
4	419801,94	2193514,80
5	419611,06	2193731,62

1	2	3
6	419590,50	2193754,98
7	419656,46	2193807,59
8	419675,29	2193783,94
9	419663,74	2193753,10
Площадь – 17 252 кв. метра		
61:44:0000000:177987:3У5 – подлежит изъятию, разрешенное использование – земельные участки (территории) общего пользования		
1	419738,10	2193457,45
2	419695,80	2193453,16
3	419661,84	2193463,10
4	419640,89	2193481,06
5	419518,57	2193625,83
6	419480,75	2193627,05
7	419461,02	2193651,70
8	419523,33	2193701,40
9	419543,96	2193677,97
Площадь – 17 887 кв. метров		
61:44:0000000:177987:3У10 – не подлежит изъятию		
Площадь – 2 952 803 кв. метра		
Земельный участок, образуемый путем раздела земельного участка с кадастровым номером 61:44:0060201:5		
61:44:0060201:5:3У1 – подлежит изъятию, разрешенное использование – земельные участки (территории) общего пользования		
1	419357,09	2193996,03
2	419381,01	2193970,45
3	419404,88	2193945,31
4	419433,33	2193923,69
5	419457,05	2193897,50
6	419473,77	2193879,57
7	419449,35	2193859,74
8	418894,90	2194465,28
9	418848,80	2194530,65
10	418793,48	2194614,94
11	418740,99	2194701,03
12	418691,40	2194788,82
13	418682,99	2194804,94
14	418676,58	2194806,75
15	418669,50	2194820,32
16	418671,64	2194826,69
17	418644,76	2194878,22
18	418601,13	2194969,12

1	2	3
19	418560,55	2195061,42
20	418512,87	2195180,91
21	418446,75	2195239,56
22	418426,53	2195279,28
23	418404,86	2195302,16
24	418321,91	2195296,56
25	418280,81	2195405,79
26	418320,91	2195446,71
27	418436,24	2195288,16
28	418482,95	2195326,90
29	418517,02	2195373,68
30	418522,26	2195383,34
31	418533,19	2195353,58
32	418577,79	2195152,66
33	418606,66	2195080,78
34	418646,56	2194990,00
35	418689,47	2194900,60
36	418716,96	2194847,92
37	418721,64	2194846,70
38	418728,02	2194834,46
39	418726,41	2194829,80
40	418735,34	2194812,68
41	418784,11	2194726,34
42	418835,73	2194641,68
43	418890,14	2194558,78
44	418947,29	2194477,74
45	419007,10	2194398,65
46	419069,52	2194321,59
47	419167,57	2194208,89
48	419263,13	2194099,80
49	419286,77	2194074,01
50	419310,55	2194048,32
51	419333,75	2194022,05
Площадь – 91 809 кв. метров		
61:44:0060201:5:3У2 – подлежит изъятию, разрешенное использование – земельные участки (территории) общего пользования		
1	417830,85	2196174,24
2	417868,45	2196110,12
3	417863,71	2196106,11
4	417843,45	2196099,57
5	417820,45	2196102,02

1	2	3
6	417797,73	2196116,31
7	417710,54	2196112,59
8	417709,36	2196120,83
9	417733,49	2196123,25
10	417770,94	2196133,45
Площадь – 4 803 кв. метра		
61:44:0060201:5:ЗУ3 – не подлежит изъятию		
Площадь – 1 884 126 кв. метров		
Земельный участок, образуемый путем раздела земельного участка с кадастровым номером 61:44:0060201:61		
61:44:0060201:61:ЗУ1 – подлежит изъятию, разрешенное использование – земельные участки (территории) общего пользования		
1	419449,35	2193859,74
2	419414,99	2193831,84
3	419401,76	2193848,83
4	419379,80	2193876,59
5	419361,52	2193907,07
6	419338,56	2193933,19
7	419316,82	2193960,69
8	419293,84	2193987,02
9	419271,15	2194013,76
10	419226,07	2194067,21
11	419195,70	2194100,42
12	419130,04	2194175,85
13	419031,20	2194289,48
14	418967,73	2194367,83
15	418906,91	2194448,25
16	418894,90	2194465,28
Площадь – 18 487 кв. метров		
61:44:0060201:61:ЗУ2 – не подлежит изъятию		
Площадь – 1 046 102 кв. метров		
Земельный участок, образуемый путем раздела земельного участка с кадастровым номером 61:44:0060201:8		
61:44:0060201:8:ЗУ1 – подлежит изъятию, разрешенное использование – земельные участки (территории) общего пользования		
1	418180,08	2196245,14
2	418217,92	2196142,38
3	418404,17	2195636,56
4	418488,39	2195475,57
5	418522,26	2195383,34
6	418517,02	2195373,68

1	2	3
7	418482,95	2195326,90
8	418436,24	2195288,16
9	418320,91	2195446,71
10	418322,87	2195448,71
11	418333,50	2195465,17
12	418360,58	2195534,63
13	418362,00	2195553,69
14	418347,87	2195615,82
15	418161,61	2196121,64
16	418123,77	2196224,41
17	418110,22	2196260,76
18	418097,99	2196293,55
19	418089,00	2196318,32
20	418075,26	2196359,86
21	418063,47	2196392,70
22	418050,42	2196424,96
23	418038,48	2196447,41
24	418024,56	2196473,96
25	418010,67	2196502,89
26	417990,28	2196550,24
27	417984,93	2196569,81
28	418074,31	2196557,98
29	418112,90	2196442,90
30	418125,21	2196394,15
Площадь – 99 858 кв. метров		
61:44:0060201:8:3У2 – подлежит изъятию, разрешенное использование – земельные участки (территории) общего пользования		
1	418335,67	2196263,26
2	418345,17	2196284,65
3	418354,25	2196288,85
4	418382,72	2196228,53
5	418373,34	2196223,63
6	418348,29	2196229,55
7	418239,71	2196189,57
8	418217,92	2196142,38
9	418180,08	2196245,14
10	418227,27	2196223,35
Площадь – 8 500 кв. метров		
61:44:0060201:8:3У3 – подлежит изъятию, разрешенное использование – земельные участки (территории) общего пользования		
1	418123,77	2196224,41

1	2	3
2	418161,62	2196121,64
3	418161,62	2196121,63
4	418114,42	2196143,44
5	418089,19	2196135,35
6	418063,54	2196128,91
7	418037,27	2196125,42
8	418010,79	2196123,16
9	417984,43	2196123,95
10	417959,38	2196125,51
11	417909,40	2196128,64
12	417877,74	2196117,97
13	417868,45	2196110,12
14	417830,85	2196174,24
15	417829,20	2196177,04
16	417840,54	2196187,80
17	417853,08	2196202,81
18	417863,26	2196217,23
19	417874,81	2196231,44
20	417883,44	2196241,43
21	417890,92	2196278,01
22	417897,87	2196275,87
23	417884,96	2196211,40
24	417911,66	2196164,57
25	417961,56	2196161,46
26	418009,88	2196159,60
27	418056,67	2196164,69
28	418101,98	2196177,22
Площадь – 16 052 кв. метра		
61:44:0060201:8:3У4 – не подлежит изъятию		
Площадь – 420 606 кв. метров		
Земельный участок, образуемый путем раздела земельного участка с кадастровым номером 61:44:0060201:7		
61:44:0060201:7:3У1 – подлежит изъятию, разрешенное использование – земельные участки (территории) общего пользования		
1	417817,30	2196171,12
2	417826,56	2196181,56
3	417830,85	2196174,24
4	417770,94	2196133,45
5	417733,49	2196123,25
6	417709,36	2196120,83
7	417708,89	2196124,19
8	417726,70	2196126,02

1	2	3
Площадь – 1 059 кв. метров		
61:44:0060201:7:3У2 – не подлежит изъятию		
Площадь – 20 092 кв. метра		
Земельный участок, образуемый путем раздела земельного участка с кадастровым номером 61:44:0060201:9		
61:44:0060201:9:3У1 – подлежит изъятию, разрешенное использование – земельные участки (территории) общего пользования		
1	418386,54	2196230,53
2	418382,72	2196228,53
3	418354,25	2196288,85
4	418357,05	2196290,14
Площадь – 246 кв. метров		
61:44:0060201:9:3У2 – не подлежит изъятию		
Площадь – 2 204 кв. метра		
Земельный участок, образуемый путем раздела земельного участка с кадастровым номером 61:44:0060201:10		
61:44:0060201:10:3У1 – подлежит изъятию, разрешенное использование – земельные участки (территории) общего пользования		
1	417872,06	2196232,89
2	417879,57	2196241,36
3	417888,24	2196278,83
4	417890,92	2196278,01
5	417883,44	2196241,43
6	417874,81	2196231,44
7	417863,26	2196217,23
8	417853,08	2196202,81
9	417840,54	2196187,80
10	417829,20	2196177,04
11	417826,56	2196181,56
Площадь – 507 кв. метров		
61:44:0060201:10:3У2 – не подлежит изъятию		
Площадь – 1 028 кв. метров		
Земельный участок, образуемый путем раздела земельного участка с кадастровым номером 61:44:0061804:119		
61:44:0061804:119:3У1 – подлежит изъятию, разрешенное использование – земельные участки (территории) общего пользования		
1	418162,17	2197259,72
2	418166,23	2197261,55
3	418158,31	2197243,25
4	418156,90	2197242,73
5	418151,35	2197255,27

1	2	3
Площадь – 121 кв. метр		
61:44:0061804:119:3У2 – не подлежит изъятию		
Площадь – 877 кв. метров		
Земельный участок, образуемый путем раздела земельного участка с кадастровым номером 61:44:0061804:6 – подлежит изъятию полностью		
61:44:0061804:6:3У1 – разрешенное использование – земельные участки (территории) общего пользования		
1	418173,78	2197279,01
2	418166,23	2197261,55
3	418162,17	2197259,72
4	418151,35	2197255,27
5	418149,19	2197254,38
6	418150,03	2197252,25
7	418146,18	2197250,16
8	418145,29	2197252,66
9	418140,99	2197263,46
Площадь – 371 кв. метр		
61:44:0061804:6:3У2 – разрешенное использование – земельные участки (территории) общего пользования		
1	418181,97	2197282,89
2	418186,31	2197271,31
3	418179,49	2197267,55
4	418166,23	2197261,56
5	418173,78	2197279,01
Площадь – 198 кв. метров		
Земельный участок, образуемый путем раздела земельного участка с кадастровым номером 61:44:0061804:2 – подлежит изъятию полностью		
61:44:0061804:2:3У1 – разрешенное использование – земельные участки (территории) общего пользования		
1	418164,57	2197289,14
2	418164,45	2197289,46
3	418165,20	2197289,74
4	418165,30	2197289,46
5	418170,79	2197291,64
6	418172,08	2197291,88
7	418171,80	2197292,39
8	418181,72	2197297,36
9	418173,78	2197279,01
10	418140,99	2197263,46
11	418139,79	2197268,45
12	418135,97	2197267,27
13	418133,60	2197274,39

1	2	3
14	418133,28	2197275,35
15	418137,21	2197276,69
16	418136,75	2197277,98
17	418142,26	2197281,39
18	418160,94	2197287,86
19	418161,61	2197287,98
Площадь – 634 кв. метра		
61:44:0061804:2:3У2 – разрешенное использование – земельные участки (территории) общего пользования		
1	418181,72	2197297,36
2	418184,08	2197298,54
3	418192,63	2197274,90
4	418187,15	2197271,65
5	418186,31	2197271,31
6	418181,97	2197282,89
7	418173,78	2197279,01
8	418173,78	2197279,01
Площадь – 223 кв. метра		
Земельный участок, образуемый путем раздела земельного участка с кадастровым номером 61:44:0061802:2 – подлежит изъятию полностью		
61:44:0061802:2:3У1 – разрешенное использование – земельные участки (территории) общего пользования		
1	418162,31	2197301,30
2	418165,06	2197293,39
3	418138,89	2197283,98
4	418136,78	2197283,27
5	418143,52	2197298,50
6	418154,16	2197298,72
Площадь – 247 кв. метров		
61:44:0061802:2:3У2 – разрешенное использование – земельные участки (территории) общего пользования		
1	418141,27	2197298,45
2	418143,52	2197298,50
3	418136,78	2197283,27
4	418125,33	2197279,41
5	418116,34	2197288,87
6	418132,61	2197296,08
Площадь – 268 кв. метров		
Земельный участок, образуемый путем раздела земельного участка с кадастровым номером 61:44:0061802:3– подлежит изъятию полностью		
61:44:0061802:3:3У1 – разрешенное использование – земельные участки (территории) общего пользования		
1	418176,13	2197298,79

1	2	3
2	418165,06	2197293,39
3	418162,31	2197301,30
4	418154,16	2197298,72
5	418143,52	2197298,50
6	418157,69	2197330,55
Площадь – 542 кв. метра		
61:44:0061802:3:ЗУ2 – разрешенное использование – земельные участки (территории) общего пользования		
1	418144,48	2197314,19
2	418139,87	2197325,50
3	418155,40	2197334,50
4	418157,69	2197330,55
5	418143,52	2197298,50
6	418141,27	2197298,45
7	418132,61	2197296,08
8	418122,47	2197291,59
9	418122,26	2197305,54
10	418124,84	2197306,38
Площадь – 550 кв. метров		
Земельный участок, образуемый путем раздела земельного участка с кадастровым номером 61:44:0061803:3 – подлежит изъятию полностью		
61:44:0061803:3:ЗУ1 – разрешенное использование – земельные участки (территории) общего пользования		
1	418187,11	2197371,94
2	418187,88	2197365,91
3	418197,74	2197366,65
4	418202,73	2197364,54
5	418202,06	2197362,61
6	418194,85	2197348,58
7	418175,87	2197346,02
8	418166,38	2197343,20
9	418166,52	2197342,72
10	418164,16	2197341,98
11	418162,42	2197341,44
12	418176,63	2197373,56
13	418178,44	2197373,07
14	418178,73	2197370,78
Площадь – 671 кв. метр		
61:44:0061803:3:ЗУ2 – разрешенное использование – земельные участки (территории) общего пользования		
1	418165,10	2197379,13
2	418172,92	2197374,57
3	418176,63	2197373,56

1	2	3
4	418162,42	2197341,44
5	418156,58	2197339,61
6	418150,27	2197360,67
7	418155,26	2197362,49
8	418157,55	2197366,60
Площадь – 511 кв. метров		
Земельный участок, образуемый путем раздела земельного участка с кадастровым номером 61:44:0061803:15 – подлежит изъятию полностью		
61:44:0061803:15:ЗУ1 – разрешенное использование – земельные участки (территории) общего пользования		
1	418185,05	2197392,59
2	418185,79	2197385,25
3	418185,94	2197382,55
4	418187,11	2197371,94
5	418178,73	2197370,78
6	418178,44	2197373,07
7	418176,63	2197373,56
Площадь – 117 кв. метров		
61:44:0061803:15:ЗУ2 – разрешенное использование – земельные участки (территории) общего пользования		
1	418174,23	2197411,78
2	418174,72	2197411,83
3	418174,69	2197411,98
4	418181,70	2197413,11
5	418182,07	2197411,13
6	418182,57	2197411,24
7	418184,60	2197399,26
8	418185,47	2197393,52
9	418185,05	2197392,59
10	418176,63	2197373,56
11	418172,92	2197374,57
12	418165,10	2197379,13
13	418163,71	2197380,33
14	418163,04	2197380,30
15	418162,48	2197382,00
16	418162,34	2197383,37
17	418165,83	2197384,92
18	418164,54	2197397,11
Площадь – 587 кв. метров		
Земельный участок, образуемый путем раздела земельного участка с кадастровым номером 61:44:0061804:137		

1	2	3
61:44:0061804:137:ЗУ1 – подлежит изъятию, разрешенное использование – земельные участки (территории) общего пользования		
1	418235,85	2197423,65
2	418225,12	2197398,74
3	418223,43	2197398,40
4	418225,65	2197422,40
Площадь – 140 кв. метров		
61:44:0061804:137:ЗУ2 – подлежит изъятию, разрешенное использование – земельные участки (территории) общего пользования		
1	418235,85	2197423,65
2	418234,81	2197405,81
3	418233,86	2197400,48
4	418225,12	2197398,74
Площадь – 105 кв. метров		
61:44:0061804:137:ЗУ3 – не подлежит изъятию		
Площадь – 329 кв. метров		
Земельный участок, образуемый путем раздела земельного участка с кадастровым номером 61:44:0061804:138		
61:44:0061804:138:ЗУ1 – подлежит изъятию, разрешенное использование – земельные участки (территории) общего пользования		
1	418233,86	2197400,48
2	418231,02	2197384,57
3	418229,05	2197379,90
4	418221,85	2197377,38
5	418223,37	2197397,77
6	418223,43	2197398,40
Площадь – 185 кв. метров		
61:44:0061804:138:ЗУ2 – не подлежит изъятию		
Площадь – 389 кв. метров		
Земельный участок, образуемый путем раздела земельного участка с кадастровым номером 61:44:0061804:129		
61:44:0061804:129:ЗУ1 – подлежит изъятию, разрешенное использование – земельные участки (территории) общего пользования		
1	418229,05	2197379,90
2	418224,08	2197368,08
3	418222,39	2197372,76
4	418221,98	2197374,04
5	418221,43	2197373,99
6	418221,15	2197377,23
7	418221,85	2197377,38

1	2	3
Площадь – 42 кв. метра		
61:44:0061804:129:3У2 – не подлежит изъятию		
Площадь – 392 кв. метра		
Земельный участок, образуемый путем раздела земельного участка с кадастровым номером 61:44:0000000:50		
61:44:0000000:50:3У1 – подлежит изъятию, разрешенное использование – земельные участки (территории) общего пользования		
1	418371,72	2197425,68
2	418372,79	2197422,61
3	418358,37	2197421,82
4	418357,32	2197423,66
Площадь – 37 кв. метров		
61:44:0000000:50:3У2 – не подлежит изъятию		
Площадь – 1488 кв. метров		
Земельный участок, образуемый путем раздела земельного участка с кадастровым номером 61:44:0061837:40 – подлежит изъятию полностью		
61:44:0061837:40:3У1 – разрешенное использование – земельные участки (территории) общего пользования		
1	418246,03	2197470,13
2	418251,52	2197442,67
3	418211,48	2197444,17
4	418208,06	2197448,60
5	418209,41	2197451,49
6	418209,96	2197472,37
7	418218,34	2197472,36
8	418220,93	2197478,54
9	418221,88	2197470,26
Площадь – 1082 кв. метра		
61:44:0061837:40:3У2 – разрешенное использование – земельные участки (территории) общего пользования		
1	418220,61	2197481,29
2	418220,93	2197478,54
3	418218,34	2197472,36
4	418209,96	2197472,37
5	418209,41	2197451,49
6	418208,06	2197448,60
7	418205,66	2197451,72
8	418205,89	2197459,58
9	418206,62	2197481,90
10	418212,68	2197481,63
Площадь – 207 кв. метров		
Земельный участок, образуемый путем раздела земельного участка с кадастровым номером 61:44:0061837:3 – подлежит изъятию полностью		

1	2	3
61:44:0061837:3:ЗУ1 – разрешенное использование – земельные участки (территории) общего пользования		
1	418232,76	2197508,92
2	418236,18	2197519,43
3	418246,03	2197470,13
4	418221,88	2197470,26
5	418220,93	2197478,54
6	418226,63	2197492,17
Площадь – 661 кв. метр		
61:44:0061837:3:ЗУ2 разрешенное использование – земельные участки (территории) общего пользования		
1	418231,03	2197545,21
2	418236,18	2197519,43
3	418232,76	2197508,92
4	418226,63	2197492,17
5	418220,93	2197478,54
6	418220,61	2197481,29
7	418212,68	2197481,63
8	418206,62	2197481,90
9	418207,50	2197508,96
10	418207,59	2197511,27
11	418208,58	2197542,64
12	418213,86	2197543,20
Площадь – 1471 кв. метр		
Земельный участок, образуемый путем раздела земельного участка с кадастровым номером 61:44:0061805:91		
61:44:0061805:91:ЗУ1 – подлежит изъятию, разрешенное использование – земельные участки (территории) общего пользования		
1	418372,22	2197483,41
2	418377,86	2197468,01
3	418373,32	2197466,57
4	418367,84	2197482,05
Площадь – 77 кв. метров		
61:44:0061805:91:ЗУ2 – не подлежит изъятию		
Площадь – 337 кв. метров		
Земельный участок, образуемый путем раздела земельного участка с кадастровым номером 61:44:0061805:90		
61:44:0061805:90:ЗУ1 – подлежит изъятию, разрешенное использование – земельные участки (территории) общего пользования		
1	418372,22	2197483,41

1	2	3
2	418367,84	2197482,05
3	418361,60	2197499,45
4	418365,82	2197500,90
Площадь – 84 кв. метра		
61:44:0061805:90:ЗУ2 – не подлежит изъятию		
Площадь – 340 кв. метров		
Земельный участок, образуемый путем раздела земельного участка с кадастровым номером 61:44:0061805:21 – подлежит изъятию полностью		
61:44:0061805:21:ЗУ1 – разрешенное использование – земельные участки (территории) общего пользования		
1	418270,65	2197511,33
2	418265,70	2197496,68
3	418262,49	2197509,13
Площадь – 54 кв. метра		
61:44:0061805:21:ЗУ2 – разрешенное использование – земельные участки (территории) общего пользования		
1	418319,04	2197518,29
2	418322,18	2197511,93
3	418316,54	2197509,71
4	418303,94	2197505,03
5	418266,31	2197494,30
6	418265,70	2197496,68
7	418270,65	2197511,33
8	418276,98	2197513,03
9	418278,93	2197506,32
Площадь – 518 кв. метров		
Земельный участок, образуемый путем раздела земельного участка с кадастровым номером 61:44:0061805:20 – подлежит изъятию полностью		
61:44:0061805:20:ЗУ1 – разрешенное использование – земельные участки (территории) общего пользования		
1	418268,25	2197515,27
2	418271,85	2197516,14
3	418270,77	2197511,67
4	418270,65	2197511,33
5	418262,49	2197509,13
6	418261,47	2197513,18
Площадь – 42 кв. метра		
61:44:0061805:20:ЗУ2 – разрешенное использование – земельные участки (территории) общего пользования		
1	418316,93	2197528,86
2	418319,04	2197518,29
3	418278,93	2197506,32
4	418276,98	2197513,03

1	2	3
5	418270,65	2197511,33
6	418270,77	2197511,67
7	418271,85	2197516,14
8	418274,24	2197516,72
Площадь – 489 кв. метров		
Земельный участок, образуемый путем раздела земельного участка с кадастровым номером 61:44:0061805:14 – подлежит изъятию полностью		
61:44:0061805:14:ЗУ1 – разрешенное использование – земельные участки (территории) общего пользования		
1	418272,76	2197519,89
2	418271,85	2197516,14
3	418268,25	2197515,27
4	418261,47	2197513,18
5	418260,80	2197516,16
6	418261,14	2197516,24
7	418264,56	2197517,31
Площадь – 36 кв. метров		
61:44:0061805:14:ЗУ2 – разрешенное использование – земельные участки (территории) общего пользования		
1	418302,36	2197545,37
2	418302,31	2197548,63
3	418305,56	2197550,15
4	418306,18	2197548,59
5	418312,62	2197551,19
6	418316,16	2197541,01
7	418318,98	2197531,37
8	418316,43	2197530,66
9	418301,88	2197525,62
10	418292,60	2197522,77
11	418274,24	2197516,72
12	418271,85	2197516,14
13	418272,76	2197519,89
14	418284,07	2197523,44
15	418283,46	2197524,95
16	418292,97	2197528,26
17	418288,56	2197541,81
18	418293,04	2197543,04
Площадь – 608 кв. метров		
Земельный участок, образуемый путем раздела земельного участка с кадастровым номером 61:44:0061805:13 – подлежит изъятию полностью		
61:44:0061805:13:ЗУ1 – разрешенное использование – земельные участки (территории) общего пользования		
1	418267,59	2197535,47

1	2	3
2	418277,24	2197538,39
3	418272,76	2197519,89
4	418261,14	2197516,24
5	418260,74	2197517,84
6	418257,06	2197531,58
Площадь – 271 кв. метр		
61:44:0061805:13:ЗУ2 – разрешенное использование – земельные участки (территории) общего пользования		
1	418288,56	2197541,81
2	418292,97	2197528,26
3	418283,46	2197524,95
4	418284,07	2197523,44
5	418272,76	2197519,89
6	418277,24	2197538,39
Площадь – 256 кв. метров		
Земельный участок, образуемый путем раздела земельного участка с кадастровым номером 61:44:0061805:89 – подлежит изъятию полностью		
61:44:0061805:89:ЗУ1 – разрешенное использование – земельные участки (территории) общего пользования		
1	418269,65	2197546,98
2	418269,76	2197546,43
3	418279,76	2197548,79
4	418277,24	2197538,39
5	418267,59	2197535,47
6	418257,06	2197531,58
7	418256,23	2197535,20
8	418258,41	2197535,61
9	418265,10	2197537,31
10	418263,29	2197545,32
Площадь – 174 кв. метра		
61:44:0061805:89:ЗУ2 – разрешенное использование – земельные участки (территории) общего пользования		
1	418290,85	2197551,42
2	418293,04	2197543,04
3	418288,56	2197541,81
4	418277,24	2197538,39
5	418279,76	2197548,79
Площадь – 125 кв. метров		
Земельный участок, образуемый путем раздела земельного участка с кадастровым номером 61:44:0061805:94 – подлежит изъятию полностью		
61:44:0061805:94:ЗУ1 – разрешенное использование – земельные участки (территории) общего пользования		
1	418273,58	2197554,60

1	2	3
2	418278,99	2197556,21
3	418281,76	2197557,06
4	418279,76	2197548,79
5	418269,76	2197546,43
6	418269,65	2197546,98
7	418263,29	2197545,32
8	418265,10	2197537,31
9	418258,41	2197535,61
10	418256,23	2197535,20
11	418253,70	2197546,20
12	418256,01	2197546,84
13	418255,34	2197549,90
14	418268,54	2197552,81
Площадь – 250 кв. метров		
61:44:0061805:94:3У2 – разрешенное использование – земельные участки (территории) общего пользования		
1	418295,69	2197575,01
2	418305,56	2197550,15
3	418302,31	2197548,63
4	418302,36	2197545,37
5	418293,04	2197543,04
6	418290,85	2197551,42
7	418279,76	2197548,79
8	418281,76	2197557,06
9	418288,70	2197559,21
10	418284,89	2197570,94
Площадь – 438 кв. метров		
Земельный участок, образуемый путем раздела земельного участка с кадастровым номером 61:44:0061824:62 – подлежит изъятию полностью		
61:44:0061824:62:3У1 – разрешенное использование – земельные участки (территории) общего пользования		
1	418264,99	2197563,44
2	418284,02	2197570,61
3	418282,99	2197562,16
4	418281,76	2197557,06
5	418278,99	2197556,21
6	418273,58	2197554,60
7	418268,54	2197552,81
8	418255,34	2197549,90
9	418253,87	2197556,64
10	418253,42	2197559,51
Площадь – 335 кв. метров		

1	2	3
61:44:0061824:62:ЗУ2 – разрешенное использование – земельные участки (территории) общего пользования		
1	418284,89	2197570,94
2	418288,70	2197559,21
3	418281,76	2197557,06
4	418282,99	2197562,16
5	418284,02	2197570,61
Площадь – 48 кв. метров		
Земельный участок, образуемый путем раздела земельного участка с кадастровым номером 61:44:0061805:24 – подлежит изъятию полностью		
61:44:0061805:24:ЗУ1 – разрешенное использование – земельные участки (территории) общего пользования		
1	418285,39	2197581,92
2	418284,02	2197570,61
3	418264,99	2197563,44
4	418253,42	2197559,51
5	418249,93	2197574,25
6	418250,37	2197574,47
7	418254,44	2197575,09
8	418255,76	2197571,14
9	418260,09	2197572,69
10	418263,15	2197573,65
Площадь – 374 кв. метров		
61:44:0061805:24:ЗУ2 – разрешенное использование – земельные участки (территории) общего пользования		
1	418300,41	2197587,51
2	418305,15	2197575,59
3	418306,23	2197572,86
4	418314,55	2197551,97
5	418306,18	2197548,59
6	418295,69	2197575,01
7	418284,89	2197570,94
8	418284,02	2197570,61
9	418285,39	2197581,92
Площадь – 444 кв. метра		
Земельный участок, образуемый путем раздела земельного участка с кадастровым номером 61:44:0061805:23 – подлежит изъятию полностью		
61:44:0061805:23:ЗУ1 – разрешенное использование – земельные участки (территории) общего пользования		
1	418271,79	2197588,78
2	418286,88	2197594,15
3	418285,39	2197581,92
4	418263,15	2197573,65

1	2	3
5	418260,09	2197572,69
6	418255,76	2197571,14
7	418254,44	2197575,09
8	418250,37	2197574,47
9	418249,93	2197574,25
10	418248,34	2197580,96
11	418249,62	2197581,50
12	418259,98	2197583,36
13	418260,11	2197582,16
14	418264,59	2197582,88
15	418264,00	2197586,36
16	418264,62	2197586,58
17	418268,23	2197587,72
Площадь – 398 кв. метров		
61:44:0061805:23:3У2 – разрешенное использование – земельные участки (территории) общего пользования		
1	418313,53	2197575,48
2	418321,73	2197554,84
3	418314,55	2197551,97
4	418306,23	2197572,86
5	418305,15	2197575,59
6	418300,41	2197587,51
7	418285,39	2197581,92
8	418286,88	2197594,15
9	418298,53	2197598,30
10	418302,95	2197594,59
11	418305,65	2197595,62
Площадь – 502 кв. метра		
Земельный участок, образуемый путем раздела земельного участка с кадастровым номером 61:44:0061805:1 – подлежит изъятию полностью		
61:44:0061805:1:3У1 – разрешенное использование – земельные участки (территории) общего пользования		
1	418261,53	2197601,01
2	418264,00	2197586,36
3	418264,59	2197582,88
4	418260,11	2197582,16
5	418259,98	2197583,36
6	418249,62	2197581,50
7	418253,42	2197601,10
8	418253,76	2197599,61
Площадь – 207 кв. метров		
61:44:0061805:1:3У2 – разрешенное использование – земельные участки (территории) общего пользования		

1	2	3
1	418253,42	2197601,10
2	418249,62	2197581,50
3	418246,35	2197599,77
Площадь – 67 кв. метров		
Земельный участок, образуемый путем раздела земельного участка с кадастровым номером 61:44:0061805:97 – подлежит изъятию полностью		
61:44:0061805:97:ЗУ1 – разрешенное использование – земельные участки (территории) общего пользования		
1	418289,17	2197613,02
2	418286,88	2197594,15
3	418271,79	2197588,78
4	418268,23	2197587,72
5	418264,62	2197586,58
6	418264,00	2197586,36
7	418261,53	2197601,01
8	418253,76	2197599,61
9	418253,42	2197601,10
10	418253,58	2197606,05
11	418256,66	2197606,60
12	418260,81	2197605,74
Площадь – 542 кв. метра		
61:44:0061805:97:ЗУ2 – разрешенное использование – земельные участки (территории) общего пользования		
1	418298,53	2197598,30
2	418286,88	2197594,15
3	418289,17	2197613,02
4	418289,85	2197613,19
5	418290,04	2197612,61
6	418293,25	2197613,58
Площадь – 137 кв. метров		
61:44:0061805:97:ЗУ3 – разрешенное использование – земельные участки (территории) общего пользования		
1	418253,58	2197606,05
2	418253,42	2197601,10
3	418246,35	2197599,77
4	418245,96	2197601,83
5	418245,73	2197604,64
Площадь – 37 кв. метров		
Земельный участок, образуемый путем раздела земельного участка с кадастровым номером 61:44:0061805:19 – подлежит изъятию полностью		
61:44:0061805:19:ЗУ1 – разрешенное использование – земельные участки (территории) общего пользования		
1	418300,44	2197641,02

1	2	3
2	418301,93	2197636,73
3	418289,34	2197632,07
4	418289,28	2197619,44
5	418284,15	2197636,68
Площадь – 112 кв. метров		
61:44:0061805:19:3У2 – разрешенное использование – земельные участки (территории) общего пользования		
1	418301,93	2197636,73
2	418313,06	2197604,66
3	418314,77	2197599,73
4	418314,98	2197599,17
5	418305,65	2197595,62
6	418305,65	2197595,62
7	418302,95	2197594,59
8	418298,53	2197598,30
9	418293,25	2197613,58
10	418290,04	2197612,61
11	418289,85	2197613,19
12	418289,03	2197615,90
13	418290,21	2197616,31
14	418289,28	2197619,44
15	418289,34	2197632,07
Площадь – 636 кв. метров		
Земельный участок, образуемый путем раздела земельного участка с кадастровым номером 61:44:0061805:7 – подлежит изъятию полностью		
61:44:0061805:7:3У1 – разрешенное использование – земельные участки (территории) общего пользования		
1	418282,10	2197636,10
2	418284,15	2197636,68
3	418290,21	2197616,31
4	418289,03	2197615,90
5	418289,85	2197613,19
6	418289,17	2197613,02
7	418260,81	2197605,74
8	418256,65	2197607,10
9	418253,60	2197606,55
10	418253,83	2197613,45
11	418254,54	2197628,57
Площадь – 814 кв. метров		
61:44:0061805:7:3У2 – разрешенное использование – земельные участки (территории) общего пользования		
1	418254,54	2197628,57
2	418253,83	2197613,45

1	2	3
3	418253,60	2197606,55
4	418245,69	2197605,14
5	418242,60	2197625,30
Площадь – 211 кв. метров		

Общая площадь земельных участков, образуемых путем раздела для государственных нужд из земель, находящихся в частной собственности, составляет 522 099 кв. метров.

В местах пересечений и примыканий проектируемого линейного объекта с автомобильными дорогами и железнодорожными путями общего пользования на земельных участках, на период эксплуатации, установлены границы сервитутов.

Каталог координат поворотных точек границ сервитутов, устанавливаемых в местах пересечений и примыканий проектируемой автомобильной дороги с автомобильными дорогами и железнодорожными путями общего пользования на земельных участках, на период эксплуатации приведен в таблице № 7.

Таблица № 7

№ точки	X	Y
1	2	3
Зона 1 (Мясниковский район Ростовской области)		
ЧЗУ1		
1	426769,86	1420538,98
2	426823,36	1420537,51
3	426853,71	1420532,29
4	426871,51	1420524,62
5	426879,68	1420520,04
6	426889,13	1420513,18
7	426895,38	1420508,69
8	426909,66	1420495,45
9	426929,86	1420473,57
10	426950,18	1420451,45
11	426963,99	1420436,87
12	427005,98	1420393,92
13	427047,74	1420351,08
14	427065,36	1420330,87
15	427066,67	1420329,30
16	427066,87	1420329,05
17	427075,72	1420312,93
18	427075,91	1420312,57
19	427080,75	1420303,75

1	2	3
20	427087,80	1420275,92
21	427089,40	1420254,46
22	427090,72	1420236,54
23	427106,56	1420238,14
24	427098,99	1420305,90
25	427085,40	1420353,90
26	427080,60	1420350,43
27	427053,93	1420379,64
28	427019,20	1420416,11
29	427004,07	1420425,26
30	426976,72	1420453,47
31	426968,39	1420465,51
32	426958,09	1420476,92
33	426921,09	1420514,06
34	426906,70	1420527,50
35	426889,64	1420539,64
36	426938,80	1420538,74
37	426969,78	1420534,13
38	426971,70	1420584,13
39	426890,40	1420585,93
40	426913,79	1420605,67
41	426982,70	1420670,65
42	426987,41	1420675,13
43	427015,80	1420695,69
44	427030,11	1420698,53
45	427080,04	1420708,35
46	427143,89	1420706,08
47	427189,60	1420689,83
48	427219,60	1420670,97
49	427246,73	1420642,79
50	427264,03	1420615,65
51	427266,99	1420595,03
52	427322,72	1420615,00
53	427327,50	1420620,67
54	427319,84	1420628,92
55	427314,24	1420636,94
56	427303,73	1420651,89
57	427289,14	1420668,84
58	427287,60	1420669,12
59	427287,76	1420670,31
60	427268,99	1420690,74
61	427249,19	1420709,95

1	2	3
62	427226,74	1420724,47
63	427202,76	1420739,06
64	427177,12	1420751,36
65	427074,60	1420751,05
66	427067,16	1420758,02
67	427080,96	1420774,77
68	427086,23	1420771,16
69	427090,27	1420773,62
70	427090,41	1420781,62
71	427090,56	1420791,32
72	427104,80	1420833,89
73	427105,77	1420894,64
74	427086,11	1420894,95
75	427086,09	1420890,52
76	427086,17	1420876,10
77	427085,98	1420864,80
78	427085,60	1420857,50
79	427084,09	1420844,87
80	427080,88	1420830,97
81	427074,52	1420812,70
82	427065,73	1420795,70
83	427054,63	1420779,99
84	427041,32	1420765,92
85	427034,57	1420759,96
86	427026,47	1420752,98
87	427022,95	1420750,03
88	427011,10	1420740,08
89	427003,64	1420733,24
90	426988,91	1420719,68
91	426974,26	1420706,01
92	426959,72	1420692,23
93	426945,24	1420678,41
94	426929,15	1420663,01
95	426914,87	1420649,01
96	426900,54	1420635,35
97	426885,61	1420622,79
98	426869,46	1420612,30
99	426851,53	1420605,73
100	426820,59	1420599,85
101	426772,28	1420602,00
Площадь – 45 949 кв. метров		

1	2	3
Зона 2 (город Ростов-на-Дону)		
Единое землепользование с кадастровым номером 61:44:0000000:252		
61:44:0000000:252/чзу1 (обособленный земельный участок с кадастровым номером 61:44:0073402:2)		
1	424850,33	2193372,19
2	424856,16	2193366,64
3	424894,01	2193336,37
4	424911,52	2193324,69
5	424913,16	2193285,15
6	424875,11	2193310,55
7	424834,93	2193342,7
8	424806,9	2193369,02
9	424806,8	2193369,12
10	424821,94	2193370,19
Площадь – 3 412 кв. метров		
61:44:0000000:252/чзу2 (обособленный земельный участок с кадастровым номером 61:44:0073402:3)		
1	424821,06	2193400,05
2	424850,33	2193372,19
3	424821,94	2193370,19
4	424806,80	2193369,12
5	424793,24	2193383,44
6	424767,97	2193411,29
7	424752,85	2193397,83
8	424736,93	2193414,37
9	424735,39	2193521,83
10	424757,39	2193516,36
11	424780,48	2193493,91
12	424780,64	2193446,41
Площадь – 6 986 кв. метров		
61:44:0000000:252/чзу3 (обособленный земельный участок с кадастровым номером 61:44:0074001:5)		
1	421419,02	2193320,81
2	421449,36	2193295,20
3	421275,68	2193253,36
4	421247,76	2193279,56
Площадь – 5 678 кв. метров		
61:44:0000000:252/чзу4 (обособленный земельный участок с кадастровым номером 61:44:0074001:9)		
1	418421,94	2197438,15
2	418430,40	2197417,75
3	418422,55	2197414,48
4	418415,56	2197436,09

1	2	3
Площадь – 170 кв. метров		
61:44:0000000:252/чзу5 (обособленный земельный участок с кадастровым номером 61:44:0074001:9)		
1	418339,90	2197615,00
2	418322,84	2197647,92
3	418329,27	2197649,18
Площадь – 117 кв. метров		
61:44:0000000:252/чзу6 (обособленный земельный участок с кадастровым номером 61:44:0060101:2)		
1	418263,07	2197795,71
2	418280,86	2197761,11
3	418286,80	2197750,24
4	418293,61	2197736,92
5	418300,84	2197723,42
6	418309,97	2197701,02
7	418321,90	2197670,64
8	418329,27	2197649,18
9	418322,84	2197647,92
10	418226,99	2197839,17
11	418221,18	2197856,39
12	418207,49	2197886,85
13	418173,44	2197940,47
14	418156,19	2197959,58
15	418128,24	2197985,19
16	418105,11	2198004,41
17	418105,86	2198005,30
18	418136,79	2197979,35
19	418155,00	2197963,13
20	418173,63	2197942,50
21	418178,10	2197936,28
22	418181,32	2197931,80
23	418191,21	2197918,06
24	418219,53	2197874,33
25	418230,51	2197856,35
26	418247,82	2197824,86
Площадь – 3 272 кв. метра		
61:44:0000000:252/чзу7 (обособленный земельный участок с кадастровым номером 61:44:0060101:2)		
1	418215,15	2197946,59
2	418214,05	2197950,56
3	418220,40	2197942,65
4	418181,32	2197931,80
5	418178,10	2197936,28

1	2	3
Площадь – 213 кв. метров		
61:44:0073012:8764/чзу1		
1	423104,28	2193930,95
2	423104,76	2193912,12
3	423066,78	2193911,15
4	423066,30	2193929,98
Площадь – 716 кв. метров		
61:44:0070110:ЧЗУ2		
1	425484,66	2193310,43
2	425476,24	2193295,52
3	425501,23	2193245,90
4	425467,15	2193228,07
5	425452,19	2193221,98
6	425399,70	2193271,98
7	425441,67	2193287,86
Площадь – 4 416 кв. метров		
ЧЗУ3		
1	423659,87	2193566,31
2	423693,74	2193584,26
3	423721,29	2193586,68
4	423714,62	2193604,77
5	423712,07	2193632,32
6	423710,37	2193650,97
7	423688,21	2193649,02
8	423670,86	2193646,26
9	423657,77	2193646,22
10	423659,79	2193566,31
Площадь – 3 857 кв. метров		
ЧЗУ4		
1	423114,32	2193536,71
2	423111,31	2193655,17
3	423052,96	2193653,68
4	423055,92	2193537,11
Площадь – 6 862 кв. метра		
ЧЗУ5		
1	419543,96	2193677,97
2	419523,33	2193701,40
3	419590,50	2193754,98
4	419611,06	2193731,62
Площадь – 2 675 кв. метров		
ЧЗУ6		
1	418198,66	2197425,76

1	2	3
2	418196,44	2197420,58
3	418193,42	2197420,22
4	418194,68	2197414,06
5	418182,57	2197411,24
6	418184,60	2197399,26
7	418185,47	2197393,52
8	418185,05	2197392,59
9	418176,63	2197373,56
10	418162,47	2197341,45
11	418156,58	2197339,61
12	418159,54	2197334,81
13	418133,28	2197275,35
14	418133,60	2197274,39
15	418125,05	2197254,51
16	418157,20	2197240,69
17	418181,72	2197297,36
18	418200,68	2197340,06
19	418200,70	2197340,66
20	418201,82	2197344,75
21	418205,32	2197356,09
22	418210,54	2197366,91
23	418212,93	2197370,50
24	418213,47	2197371,68
25	418216,61	2197371,45
26	418218,27	2197371,33
27	418222,43	2197372,65
28	418222,39	2197372,76
29	418221,98	2197374,04
30	418221,43	2197373,99
31	418221,15	2197377,23
32	418221,85	2197377,38
33	418223,43	2197398,40
34	418225,12	2197398,74
35	418235,85	2197423,65
36	418244,14	2197442,95
37	418251,52	2197442,67
38	418249,14	2197454,57
39	418252,99	2197463,53
40	418262,18	2197486,40
41	418264,74	2197493,85
42	418270,77	2197511,67
43	418282,99	2197562,16

1	2	3
44	418289,17	2197613,02
45	418289,85	2197613,19
46	418289,03	2197615,90
47	418290,21	2197616,31
48	418289,28	2197619,44
49	418289,34	2197632,07
50	418329,92	2197647,10
51	418329,27	2197649,18
52	418323,50	2197665,98
53	418303,74	2197658,91
54	418295,61	2197655,65
55	418254,73	2197647,25
56	418254,67	2197631,27
57	418253,83	2197613,45
58	418253,42	2197601,10
59	418249,62	2197581,50
60	418248,34	2197580,96
61	418245,49	2197554,68
62	418242,80	2197543,11
63	418239,79	2197531,61
64	418236,43	2197520,21
65	418232,76	2197508,92
66	418226,63	2197492,17
67	418218,34	2197472,36
68	418209,96	2197472,37
69	418209,41	2197451,49
70	418202,84	2197437,46
71	418202,20	2197435,14
72	418198,67	2197425,77
Площадь – 16 149 кв. метров		

Общая площадь земельных участков в местах пересечений и примыканий проектируемого линейного объекта с автомобильными дорогами и железнодорожными путями общего пользования на земельных участках, на период эксплуатации, и попадающих в полосу отвода линейного объекта составляет 66 513 кв. метров.

Общая площадь земельных участков в местах пересечений и примыканий проектируемого линейного объекта с автомобильными дорогами и железнодорожными путями общего пользования на земельных участках, на период эксплуатации, и попадающих в границу зоны разграничения основной автомобильной дороги составляет 33 959 кв. метров.

Часть полосы отвода линейного объекта расположена в границе водного объекта р. Мертвый Донец. Образование земельных участков в границах водного объекта не предусмотрено.

Каталог координат поворотных точек полосы отвода линейного объекта в границах р. Мертвый Донец, приведен в таблице № 8.

Таблица № 8

№ точки	X	Y
1	2	3
Зона 2 (город Ростов-на-Дону)		
Контур 1		
1	420968,86	2193212,38
2	420974,87	2193202,35
3	420989,54	2193186,60
4	420991,25	2193184,86
5	420843,84	2193149,35
6	420821,84	2193176,97
Площадь – 4 815 кв. метров		
Контур 2		
1	418107,02	2197212,54
2	418115,66	2197193,39
3	418121,65	2197180,38
4	418126,64	2197169,57
5	418055,38	2197003,78
6	418048,58	2196986,43
7	418038,83	2197003,03
8	418035,34	2197012,89
9	418032,60	2197026,53
10	418030,66	2197034,88
Площадь – 6 960 кв. метров		

Общая площадь линейного объекта в границах водного объекта р. Мертвый Донец, составляет 11 775 кв. метров.

Каталог координат поворотных точек границы полосы отвода линейного объекта на период строительства приведен в таблице № 9.

Таблица № 9

№ точки	X	Y
1	2	3
Зона 1 (Мясниковский район Ростовской области)		
1	426820,59	1420599,85
2	426818,48	1420638,24
3	426758,35	1420640,55
4	426757,48	1420613,39
5	426772,64	1420612,03
6	426772,28	1420602,00

1	2	3
Зона 2 (город Ростов-на-Дону)		
7	425358,27	2193271,80
8	425294,19	2193279,18
9	425219,36	2193274,15
10	425072,15	2193266,41
11	425106,73	2193257,82
12	425118,01	2193255,01
13	425164,53	2193247,62
14	425211,59	2193244,26
15	425258,78	2193244,96
16	425305,93	2193249,75
17	425352,08	2193258,51
18	425360,75	2193260,96
19	425356,92	2193193,34
20	425314,36	2193185,30
21	425262,54	2193180,07
22	425209,89	2193179,28
23	425157,11	2193183,05
24	425104,94	2193191,34
25	425081,39	2193197,20
26	425078,93	2193187,51
27	425102,94	2193181,53
28	425155,97	2193173,11
29	425209,61	2193169,27
30	425263,12	2193170,08
31	425315,79	2193175,39
32	425358,75	2193183,51
33	425031,88	2193280,88
34	425030,23	2193291,15
35	425027,59	2193291,08
36	425024,09	2193314,65
37	425001,64	2193390,98
38	424984,11	2193387,07
39	424974,74	2193385,29
40	424854,87	2193395,47
41	424834,97	2193414,42
42	424834,97	2193386,81
43	424856,16	2193366,64
44	424894,01	2193336,37
45	424934,44	2193309,39
46	424977,04	2193285,98
47	425023,03	2193265,74

1	2	3
48	424962,85	2193257,30
49	424917,83	2193282,03
50	424875,11	2193310,55
51	424869,28	2193315,21
52	424874,43	2193276,18
53	424943,04	2193222,85
54	424987,68	2193226,69
55	425009,92	2193219,07
56	425016,32	2193173,23
57	425034,22	2193174,50
58	425033,50	2193211,00
59	425017,15	2193216,60
60	425016,08	2193223,28
61	425015,29	2193223,12
62	425014,01	2193229,70
63	425015,03	2193229,90
64	425014,24	2193234,83
65	424808,11	2193414,91
66	424807,42	2193469,85
67	424780,49	2193494,06
68	424780,64	2193446,41
69	424793,24	2193383,44
70	424802,94	2193373,21
71	424809,61	2193323,02
72	424798,76	2193322,00
73	424792,92	2193383,79
74	424713,04	2193439,56
75	424691,61	2193462,36
76	424646,67	2193501,02
77	424641,60	2193450,05
78	424686,10	2193409,80
79	424719,54	2193587,18
80	424669,45	2193568,60
81	424643,16	2193583,77
82	424625,60	2193593,28
83	424623,48	2193597,91
84	424620,00	2193596,32
85	424613,94	2193599,60
86	424624,98	2193605,99
87	424713,29	2193604,06
88	424001,27	2193531,18
89	424048,48	2193547,17

1	2	3
90	424467,03	2193550,64
91	424500,26	2193549,62
92	424501,13	2193355,02
93	424530,89	2193355,15
94	424528,06	2193277,79
95	424546,05	2193277,11
96	424555,16	2193526,32
97	424589,45	2193539,00
98	424567,27	2193551,03
99	424546,04	2193560,27
100	424525,00	2193569,42
101	424479,25	2193584,80
102	424433,78	2193595,79
103	424386,73	2193602,96
104	424339,11	2193606,01
105	424044,32	2193601,85
106	424026,16	2193564,64
107	424009,76	2193543,65
108	424001,21	2193538,21
109	423992,66	2193532,77
110	423968,68	2193525,92
111	423947,45	2193524,74
112	423918,98	2193524,46
113	423779,15	2193523,14
114	423748,00	2193509,79
115	423732,92	2193482,97
116	423729,89	2193477,57
117	423730,09	2193469,65
118	423737,50	2193477,71
119	423796,26	2193479,25
120	423796,12	2193484,48
121	424001,65	2193489,87
122	424512,69	2193540,05
123	424512,58	2193546,75
124	424505,88	2193546,64
125	424505,99	2193539,94
126	424047,71	2193561,76
127	424047,71	2193568,06
128	424041,41	2193568,06
129	424041,41	2193561,76
130	424053,32	2193678,39
131	424053,53	2193667,27

1	2	3
132	424104,84	2193667,92
133	424104,87	2193679,08
134	424080,29	2193679,07
135	423649,65	2193678,72
136	423649,26	2193693,90
137	423649,11	2193700,75
138	423656,40	2193700,84
139	423655,87	2193724,29
140	423668,51	2193724,25
141	423670,86	2193646,26
142	423650,03	2193646,19
143	423649,97	2193665,89
144	423649,90	2193668,88
145	423649,80	2193672,71
146	423615,91	2193673,08
147	423615,98	2193679,08
148	423394,62	2193526,46
149	423416,19	2193525,76
150	423422,11	2193525,72
151	423421,89	2193534,56
152	423394,65	2193534,75
153	423394,71	2193548,70
154	423411,65	2193565,52
155	423659,79	2193566,31
156	423660,12	2193553,67
157	423660,68	2193531,45
158	423660,80	2193526,90
159	423661,09	2193515,47
160	423638,85	2193514,91
161	423474,58	2193510,73
162	423474,38	2193517,28
163	423417,59	2193517,81
164	423396,21	2193518,53
165	423357,86	2193466,76
166	423124,27	2193461,28
167	423124,25	2193462,20
168	423350,41	2193466,78
169	423638,59	2193526,71
170	423638,40	2193553,49
171	423444,66	2193551,88
172	423445,33	2193525,55
173	423474,13	2193525,34

1	2	3
174	422769,93	2193523,25
175	422820,72	2193456,06
176	423050,66	2193460,72
177	423050,69	2193459,41
178	423015,52	2193454,00
179	422815,17	2193453,43
180	422770,38	2193512,71
181	422769,93	2193652,26
182	422714,53	2193650,02
183	422714,99	2193639,23
184	422729,37	2193639,95
185	422757,13	2193640,47
186	422760,03	2193640,45
187	422480,20	2193541,13
188	422323,27	2193540,13
189	422272,58	2193539,71
190	422112,42	2193536,87
191	422001,97	2193508,22
192	422005,34	2193487,55
193	421992,40	2193475,03
194	421973,46	2193494,59
195	421864,41	2193476,59
196	421889,48	2193488,83
197	421919,86	2193501,00
198	422011,91	2193527,20
199	422104,65	2193551,12
200	422150,94	2193559,46
201	422201,52	2193565,97
202	422247,20	2193569,37
203	422255,05	2193569,95
204	422292,35	2193570,98
205	422578,27	2193573,41
206	422638,86	2193568,92
207	422751,94	2193567,05
208	422769,93	2193544,93
209	422769,93	2193539,11
210	421992,42	2193482,32
211	421998,06	2193487,56
212	421992,83	2193493,21
213	421987,18	2193487,97
214	422097,08	2193600,53
215	422093,23	2193607,71

1	2	3
216	421921,43	2193771,61
217	421933,86	2193784,63
218	422122,07	2193605,07
219	422093,08	2193616,01
220	422097,36	2193621,16
221	422092,20	2193625,44
222	422087,92	2193620,29
223	422039,70	2193587,10
224	422006,04	2193600,71
225	421995,34	2193574,28
226	421539,39	2193352,86
227	421492,06	2193338,79
228	421444,15	2193326,86
229	421295,20	2193290,98
230	421291,55	2193294,49
231	421308,41	2193336,73
232	421325,14	2193342,63
233	421345,56	2193330,47
234	421344,66	2193322,92
235	421408,25	2193339,53
236	421438,78	2193347,19
237	421456,40	2193364,92
238	421457,31	2193369,10
239	421363,90	2193385,99
240	421367,11	2193403,70
241	421461,13	2193386,70
242	421462,03	2193390,88
243	421479,54	2193388,72
244	421488,96	2193387,29
245	421566,03	2193472,73
246	421708,32	2193526,51
247	421881,13	2193574,39
248	421879,32	2193576,55
249	421879,45	2193586,69
250	421893,43	2193599,83
251	421912,84	2193583,09
252	421935,95	2193559,22
253	421932,40	2193551,98
254	421905,25	2193536,93
255	421901,63	2193535,35
256	421878,73	2193525,39
257	421875,66	2193521,79

1	2	3
258	421841,71	2193505,00
259	421807,37	2193487,59
260	421777,44	2193470,74
261	421694,88	2193422,95
262	421654,78	2193403,05
263	421643,39	2193422,57
264	421626,58	2193412,76
265	421635,84	2193392,27
266	421585,79	2193369,23
267	421610,56	2193415,50
268	421594,16	2193445,47
269	421624,19	2193470,34
270	421668,96	2193418,41
271	421736,94	2193459,20
272	421746,96	2193475,99
273	421800,96	2193512,22
274	421803,55	2193513,91
275	421828,44	2193527,22
276	421842,69	2193527,58
277	421878,58	2193528,49
278	421900,88	2193537,93
279	421898,75	2193545,27
280	421896,23	2193545,15
281	421895,93	2193556,73
282	421893,84	2193559,23
283	421713,89	2193509,34
284	421576,52	2193457,52
285	421534,34	2193411,94
286	421570,49	2193390,99
287	421575,66	2193382,93
288	421591,02	2193380,55
289	421601,68	2193385,38
290	421609,64	2193391,26
291	421611,65	2193406,29
292	421909,13	2193567,69
293	421915,41	2193572,15
294	421910,96	2193578,43
295	421904,67	2193573,98
296	421708,94	2193512,97
297	421716,12	2193515,76
298	421713,33	2193522,94
299	421706,15	2193520,15

1	2	3
300	421569,99	2193460,40
301	421576,41	2193463,20
302	421573,33	2193470,25
303	421566,28	2193467,17
304	421568,96	2193461,04
305	421491,56	2193369,19
306	421491,66	2193376,88
307	421483,96	2193376,99
308	421483,86	2193369,29
309	421549,28	2193322,43
310	421525,02	2193315,21
311	421500,76	2193307,99
312	421451,65	2193295,75
313	421449,36	2193295,20
314	421469,08	2193278,30
315	421437,32	2193264,83
316	421441,29	2193255,61
317	421477,87	2193271,14
318	421499,77	2193252,66
319	421520,08	2193271,25
320	421535,32	2193281,56
321	421562,50	2193307,13
322	421581,89	2193297,15
323	421586,51	2193306,67
324	421603,04	2193299,67
325	421601,17	2193310,03
326	421592,07	2193324,17
327	421607,70	2193331,74
328	421631,07	2193343,51
329	421636,71	2193349,68
330	421643,53	2193353,19
331	421654,41	2193359,27
332	421652,86	2193362,58
333	421620,68	2193348,96
334	421597,18	2193339,32
335	421585,07	2193335,05
336	421549,28	2193322,43
337	421502,77	2193289,06
338	421500,19	2193295,56
339	421506,70	2193298,15
340	421509,28	2193291,64
341	421412,97	2193286,43

1	2	3
342	421408,04	2193272,33
343	421390,59	2193259,57
344	421348,29	2193256,80
345	421330,23	2193266,50
346	421256,08	2193281,56
347	421200,09	2193268,07
348	421190,04	2193265,66
349	421180,98	2193282,50
350	421150,80	2193256,20
351	421141,75	2193254,52
352	421134,35	2193262,52
353	421157,98	2193268,22
354	421169,89	2193277,87
355	421180,36	2193287,05
356	421186,18	2193286,85
357	421196,08	2193288,38
358	421194,63	2193320,67
359	421204,60	2193330,73
360	421205,25	2193236,41
361	421206,78	2193233,18
362	421210,23	2193224,45
363	421213,90	2193215,18
364	421218,77	2193217,34
365	421215,83	2193226,43
366	421282,43	2193249,91
367	421281,28	2193254,71
368	421144,82	2193220,27
369	421147,67	2193222,53
370	421152,17	2193223,62
371	421147,67	2193218,50
372	421154,55	2193210,43
373	421148,52	2193204,25
374	421133,87	2193212,44
375	421137,82	2193214,84
376	421118,42	2193258,69
377	421023,02	2193235,71
378	421013,97	2193243,82
379	420961,40	2193231,15
380	420972,61	2193213,28
381	421103,01	2193244,69
382	420094,94	2193123,31
383	420100,85	2193120,04

1	2	3
384	420099,45	2193119,47
385	420102,31	2193112,33
386	420109,46	2193115,20
387	420124,59	2193107,07
388	420011,09	2193071,84
389	420005,11	2193088,80
390	419801,94	2193514,80
391	419813,56	2193485,15
392	419835,94	2193458,26
393	419858,88	2193431,89
394	419882,13	2193405,65
395	419904,13	2193378,26
396	419925,58	2193350,64
397	419932,58	2193345,81
398	419941,63	2193335,38
399	419948,66	2193324,40
400	419971,68	2193298,12
401	419995,05	2193273,52
402	420019,23	2193250,56
403	420044,51	2193228,81
404	420070,37	2193207,56
405	420113,83	2193181,59
406	420123,98	2193185,53
407	420128,74	2193175,55
408	420157,77	2193160,23
409	420181,99	2193150,10
410	420181,30	2193151,74
411	420188,40	2193154,73
412	420191,39	2193147,63
413	420189,65	2193146,90
414	420202,93	2193141,34
415	420239,05	2193130,81
416	420283,66	2193121,69
417	420315,79	2193115,32
418	420348,59	2193112,83
419	420381,37	2193112,70
420	420414,01	2193114,29
421	420446,50	2193116,95
422	420478,48	2193122,30
423	420510,22	2193129,77
424	420544,94	2193140,75
425	420593,13	2193154,10

1	2	3
426	420609,60	2193150,96
427	420624,35	2193129,20
428	420666,40	2193139,53
429	420818,98	2193176,28
430	420809,09	2193194,47
431	420653,95	2193156,71
432	420589,03	2193218,36
433	420398,44	2193142,34
434	420339,03	2193135,44
435	420291,66	2193144,14
436	420250,51	2193153,84
437	420267,90	2193160,58
438	420382,96	2193215,93
439	420375,81	2193232,43
440	420207,03	2193167,31
441	420138,76	2193215,20
442	420057,29	2193257,41
443	420016,32	2193294,71
444	419947,72	2193371,02
445	419865,19	2193471,94
446	419831,45	2193550,90
447	419823,16	2193598,75
448	419812,50	2193639,11
449	419790,69	2193671,06
450	419665,34	2193828,55
451	419638,85	2193855,87
452	419635,07	2193858,05
453	419653,41	2193875,21
454	419641,70	2193888,85
455	419616,14	2193868,98
456	419606,77	2193874,38
457	419464,78	2193939,41
458	419424,96	2193967,73
459	419379,22	2194016,30
460	419285,47	2194119,82
461	419190,17	2194228,62
462	419092,50	2194340,88
463	419030,73	2194417,14
464	418971,52	2194495,44
465	418914,95	2194575,66
466	418861,08	2194657,72
467	418809,98	2194741,53

1	2	3
468	418761,71	2194827,00
469	418737,40	2194873,58
470	418716,30	2194914,03
471	418673,82	2195002,53
472	418634,32	2195092,41
473	418606,54	2195161,56
474	418562,04	2195362,04
475	418515,88	2195487,75
476	418431,65	2195648,75
477	418254,46	2196129,96
478	418270,27	2196169,10
479	418358,59	2196201,37
480	418383,64	2196195,45
481	418399,72	2196203,86
482	418386,54	2196230,53
483	418373,34	2196223,63
484	418348,29	2196229,55
485	418239,71	2196189,57
486	418217,92	2196142,38
487	418404,17	2195636,56
488	418488,39	2195475,57
489	418533,19	2195353,58
490	418577,79	2195152,66
491	418606,66	2195080,78
492	418646,56	2194990,00
493	418689,47	2194900,60
494	418716,96	2194847,92
495	418721,64	2194846,70
496	418728,02	2194834,46
497	418726,41	2194829,80
498	418735,34	2194812,68
499	418784,11	2194726,34
500	418835,73	2194641,68
501	418890,14	2194558,78
502	418947,29	2194477,74
503	419007,10	2194398,65
504	419069,52	2194321,59
505	419167,57	2194208,89
506	419263,13	2194099,80
507	419286,77	2194074,01
508	419310,55	2194048,32
509	419333,75	2194022,05

1	2	3
510	419357,09	2193996,03
511	419381,01	2193970,45
512	419404,88	2193945,31
513	419433,33	2193923,69
514	419457,05	2193897,50
515	419480,93	2193871,90
516	419506,15	2193847,47
517	419529,67	2193821,55
518	419553,12	2193795,62
519	419575,38	2193772,37
520	419590,50	2193754,98
521	419656,46	2193807,59
522	419675,29	2193783,94
523	419663,74	2193753,10
524	419790,20	2193613,05
525	419803,46	2193595,30
526	419810,23	2193556,21
527	419550,16	2193801,46
528	419556,29	2193806,11
529	419551,63	2193812,24
530	419545,50	2193807,59
531	419429,33	2193703,07
532	419492,94	2193738,64
533	419475,06	2193759,92
534	419470,66	2193756,53
535	419419,55	2193718,13
536	419475,42	2193744,02
537	419481,55	2193748,68
538	419476,90	2193754,81
539	419470,76	2193750,16
540	417984,06	2196489,30
541	418010,67	2196502,89
542	417990,28	2196550,24
543	417984,93	2196569,80
544	417975,81	2196603,14
545	417959,65	2196573,15
546	417943,26	2196499,75
547	417983,49	2196658,48
548	417975,02	2196715,23
549	417972,07	2196766,77
550	417973,57	2196818,37
551	417979,51	2196869,65

1	2	3
552	417987,00	2196906,32
553	417976,69	2196930,81
554	417964,68	2196872,02
555	417958,60	2196819,45
556	417957,06	2196766,56
557	417960,07	2196713,87
558	417965,07	2196674,86
559	417963,40	2196632,97
560	417981,60	2196656,97
561	418000,32	2196975,98
562	417982,36	2197021,11
563	417963,73	2196961,63
564	418013,17	2196991,91
565	418023,23	2197017,60
566	418027,75	2197028,12
567	418011,32	2197035,80
568	417998,55	2197029,93
569	418186,48	2197422,38
570	418182,57	2197411,24
571	418194,68	2197414,06
572	418193,42	2197420,22
573	418196,44	2197420,58
574	418198,66	2197425,76
575	418199,04	2197443,51
576	418199,27	2197454,47
577	418193,57	2197455,28
578	418190,71	2197444,97
579	418177,32	2197446,00
580	418175,87	2197446,27
581	418175,61	2197439,44
582	418172,62	2197439,20
583	418174,18	2197430,79
584	418186,48	2197422,38
585	418180,66	2197438,23
586	418180,66	2197442,23
587	418185,66	2197442,23
588	418185,66	2197438,23
589	418187,82	2197841,46
590	418188,83	2197835,97
591	418206,66	2197830,05
592	418200,04	2197843,66
593	418191,87	2197934,73

1	2	3
594	418198,40	2197926,69
595	418214,86	2197904,47
596	418209,62	2197901,10
597	418231,55	2197865,34
598	418246,03	2197840,48
599	418250,57	2197842,75
600	418259,00	2197825,89
601	418253,26	2197822,70
602	418262,68	2197804,38
603	418259,41	2197802,70
604	418247,82	2197824,86
605	418230,51	2197856,35
606	418219,53	2197874,33
607	418191,21	2197918,06
608	418181,32	2197931,80
609	418173,63	2197942,50
610	418155,00	2197963,13
611	418148,84	2197968,61
612	418154,71	2197975,39
613	418188,31	2197939,12
614	418178,10	2197936,28
615	418233,86	2197963,31
616	418233,66	2197926,15
617	418233,83	2197919,44
618	418231,40	2197917,81
619	418215,89	2197941,40
620	418221,54	2197942,97
621	418218,98	2197962,87
622	418216,38	2197962,82
623	418210,61	2197961,42
624	418211,72	2197947,75
625	418206,16	2197956,21
626	418195,79	2197981,08
627	418197,74	2197981,79
Площадь – 337 815 кв. метров		

Для формирования полосы отвода на период строительства линейного объекта в границах кадастровых кварталов 61:44:0070308, 61:44:0073501, 61:44:0073510, 61:44:0072322, 61:44:0072365, 61:44:0072321, 61:44:0060224, 61:44:0060222, 61:44:0061837, 61:44:0061804, 61:44:0061802, 61:44:0061803, 61:44:0061801 образуются земельные участки из земель, государственная собственность на которые не разграничена.

Каталог координат поворотных точек земельных участков, образуемых для организации строительства линейного объекта из земель, государственная собственность на которые не разграничена, приведен в таблице № 10.

Таблица № 10

№ точки	X	Y
1	2	3
Зона 2 (город Ростов-на-Дону)		
Образуемый земельный участок 61:44:0070308:ЗУ3, разрешенное использование – земельные участки (территории) общего пользования		
1	424713,04	2193439,56
2	424691,61	2193462,36
3	424646,67	2193501,02
4	424641,60	2193450,05
5	424686,10	2193409,80
Площадь – 3 150 кв. метров		
Образуемый земельный участок 61:44:0070308:ЗУ7, разрешенное использование – земельные участки (территории) общего пользования		
1	424719,54	2193587,18
2	424669,45	2193568,60
3	424643,16	2193583,77
4	424625,60	2193593,28
5	424623,48	2193597,91
6	424620,00	2193596,32
7	424613,94	2193599,60
8	424624,98	2193605,99
9	424713,29	2193604,06
Площадь – 2 414 кв. метров		
Образуемый земельный участок 61:44:0070308:ЗУ8, разрешенное использование – земельные участки (территории) общего пользования		
1	424546,04	2193560,27
2	424567,27	2193551,03
3	424589,45	2193539,00
4	424555,16	2193526,32
5	424554,34	2193503,76
6	424500,47	2193502,39
7	424500,26	2193549,62
8	424467,03	2193550,64
9	424048,48	2193547,17
10	424001,27	2193531,18

1	2	3
11	424001,65	2193489,87
12	423796,12	2193484,48
13	423796,26	2193479,25
14	423737,50	2193477,71
15	423730,09	2193469,65
16	423729,89	2193477,57
17	423732,92	2193482,97
18	423748,00	2193509,79
19	423779,15	2193523,14
20	423918,98	2193524,46
21	423947,45	2193524,74
22	423968,68	2193525,92
23	423992,66	2193532,77
24	424001,21	2193538,21
25	424009,76	2193543,65
26	424026,16	2193564,64
27	424044,32	2193601,85
28	424339,11	2193606,01
29	424386,73	2193602,96
30	424433,78	2193595,79
31	424479,25	2193584,80
32	424525,00	2193569,42
33	424512,69	2193540,05
34	424512,58	2193546,75
35	424505,88	2193546,64
36	424505,99	2193539,94
37	424047,71	2193561,76
38	424047,71	2193568,06
39	424041,41	2193568,06
40	424041,41	2193561,76
Площадь – 38 917 кв. метров		
Образуемый земельный участок 61:44:0070308:ЗУ9, разрешенное использование – земельные участки (территории) общего пользования		
1	424554,34	2193503,76
2	424546,05	2193277,11
3	424528,06	2193277,79
4	424530,89	2193355,15
5	424501,13	2193355,02
6	424500,47	2193502,39
Площадь – 8 917 кв. метров		

1	2	3
Образуемый земельный участок б1:44:0070308:ЗУ10, разрешенное использование – земельные участки (территории) общего пользования		
1	424080,29	2193679,07
2	424104,87	2193679,08
3	424104,84	2193667,92
4	424053,53	2193667,27
5	424053,32	2193678,39
Площадь – 581 кв. метр		
Образуемый земельный участок б1:44:0000000:ЗУ21, разрешенное использование – земельные участки (территории) общего пользования		
1	423649,65	2193678,72
2	423649,26	2193693,90
3	423649,11	2193700,75
4	423656,38	2193700,84
5	423657,77	2193646,22
6	423650,03	2193646,19
7	423649,97	2193665,89
8	423649,90	2193668,88
9	423649,80	2193672,71
10	423615,91	2193673,08
11	423615,98	2193679,08
Площадь – 605 кв. метров		
Образуемый земельный участок б1:44:0000000:ЗУ22, разрешенное использование – земельные участки (территории) общего пользования		
1	423659,79	2193566,31
2	423660,12	2193553,67
3	423638,40	2193553,49
4	423638,40	2193553,49
5	423444,66	2193551,88
6	423445,53	2193517,55
7	423422,31	2193517,77
8	423421,89	2193534,56
9	423394,65	2193534,75
10	423394,71	2193548,70
11	423411,65	2193565,52
12	423638,59	2193526,71
13	423660,80	2193526,90
14	423661,09	2193515,47
15	423638,85	2193514,91
16	423474,58	2193510,73

1	2	3
17	423474,38	2193517,28
18	423474,13	2193525,34
Площадь – 7 070 кв. метров		
Образуемый земельный участок 61:44:0071605:3У1, разрешенное использование – земельные участки (территории) общего пользования		
1	422322,38	2193542,23
2	422323,27	2193540,13
3	422272,57	2193539,71
4	422252,87	2193562,74
5	422247,20	2193569,37
6	422255,05	2193569,95
7	422292,35	2193570,98
8	422578,27	2193573,41
9	422638,86	2193568,92
10	422751,94	2193567,05
11	422769,93	2193544,93
12	422769,93	2193539,11
13	422480,20	2193541,13
Площадь – 15 251 кв. метр		
Образуемый земельный участок 61:44:0073501:3У4, разрешенное использование – земельные участки (территории) общего пользования		
1	422063,91	2193660,55
2	422082,01	2193643,29
3	422059,93	2193641,71
4	422058,08	2193641,25
5	422038,51	2193659,91
Площадь – 465 кв. метров		
Образуемый земельный участок 61:44:0000000:3У23, разрешенное использование – земельные участки (территории) общего пользования		
1	422063,91	2193660,55
2	422038,51	2193659,91
3	421999,89	2193696,76
4	422025,28	2193697,41
1	422063,91	2193660,55
Площадь – 961 кв. метр		
Образуемый земельный участок 61:44:0073501:3У5, разрешенное использование – земельные участки (территории) общего пользования		
1	421675,81	2193514,22
2	421566,03	2193472,73

1	2	3
3	421560,30	2193466,38
4	421568,96	2193461,04
5	421566,28	2193467,17
6	421573,33	2193470,25
7	421576,41	2193463,20
8	421569,99	2193460,40
9	421575,84	2193456,79
10	421576,52	2193457,52
11	421635,30	2193479,69
Площадь – 1 645 кв. метров		
Образуемый земельный участок 61:44:0073501:ЗУ2, разрешенное использование – земельные участки (территории) общего пользования		
1	421746,96	2193475,99
2	421800,96	2193512,22
3	421803,55	2193513,91
4	421811,57	2193501,99
5	421811,76	2193489,82
6	421807,37	2193487,59
7	421777,44	2193470,74
8	421694,88	2193422,95
9	421654,78	2193403,05
10	421643,39	2193422,57
11	421626,58	2193412,76
12	421610,56	2193415,50
13	421594,16	2193445,47
14	421624,19	2193470,34
15	421668,96	2193418,41
16	421736,94	2193459,20
17	421886,32	2193528,69
18	421878,58	2193528,49
19	421842,69	2193527,58
20	421868,55	2193525,30
21	421878,73	2193525,39
22	421919,86	2193501,00
23	421920,65	2193501,23
24	421929,53	2193487,34
25	421864,41	2193476,59
26	421889,48	2193488,83
Площадь – 5 600 кв. метров		
Образуемый земельный участок 61:44:0000000:ЗУ19, разрешенное использование – земельные участки (территории) общего пользования		

1	2	3
1	421549,28	2193322,43
2	421525,02	2193315,21
3	421500,76	2193307,99
4	421451,65	2193295,75
5	421449,36	2193295,20
6	421499,77	2193252,66
7	421520,08	2193271,25
8	421535,32	2193281,56
9	421562,50	2193307,13
10	421581,89	2193297,15
11	421586,51	2193306,67
12	421603,04	2193299,67
13	421601,17	2193310,03
14	421592,07	2193324,17
15	421607,70	2193331,74
16	421631,07	2193343,51
17	421636,71	2193349,68
18	421643,53	2193353,19
19	421654,41	2193359,27
20	421652,86	2193362,58
21	421620,68	2193348,96
22	421597,18	2193339,32
23	421585,07	2193335,05
24	421549,28	2193322,43
25	421502,77	2193289,06
26	421500,19	2193295,56
27	421506,70	2193298,15
28	421509,28	2193291,64
Площадь – 5 296 кв. метров		
Образуемый земельный участок 61:44:0000000:3У20, разрешенное использование – земельные участки (территории) общего пользования		
1	421569,75	2193383,84
2	421596,24	2193379,74
3	421605,50	2193378,30
4	421585,79	2193369,23
5	421539,39	2193352,86
6	421492,06	2193338,79
7	421444,15	2193326,86
8	421419,02	2193320,81
9	421399,53	2193337,25
10	421408,25	2193339,53

1	2	3
11	421438,78	2193347,19
12	421456,40	2193364,92
13	421457,31	2193369,10
14	421363,90	2193385,99
15	421367,11	2193403,70
16	421461,13	2193386,70
17	421462,03	2193390,88
18	421479,54	2193388,72
19	421488,96	2193387,29
20	421496,13	2193395,24
21	421491,56	2193369,19
22	421491,66	2193376,88
23	421483,96	2193376,99
24	421483,86	2193369,29
Площадь – 8 093 кв. метра		
Образуемый земельный участок 61:44:0000000:3У15, разрешенное использование – земельные участки (территории) общего пользования		
1	421247,76	2193279,56
2	421190,04	2193265,66
3	421180,98	2193282,50
4	421150,80	2193256,20
5	421141,75	2193254,52
6	421157,98	2193268,22
7	421169,89	2193277,87
8	421180,36	2193287,05
9	421186,18	2193286,85
10	421196,08	2193288,38
11	421194,63	2193320,67
12	421199,43	2193325,52
13	421204,77	2193319,89
Площадь – 2 028 кв. метров		
Образуемый земельный участок 61:44:0000000:3У16, разрешенное использование – земельные участки (территории) общего пользования		
1	421275,69	2193253,36
2	421280,20	2193249,13
3	421215,83	2193226,43
4	421218,77	2193217,34
5	421213,90	2193215,18
6	421210,23	2193224,45
7	421206,78	2193233,18

1	2	3
8	421205,25	2193236,41
Площадь – 721 кв. метр		
Образуемый земельный участок 61:44:0072321:3У2, разрешенное использование – земельные участки (территории) общего пользования		
1	421144,82	2193220,27
2	421147,67	2193222,53
3	421152,17	2193223,62
4	421147,67	2193218,50
5	421154,55	2193210,43
6	421148,52	2193204,25
7	421133,87	2193212,44
8	421137,82	2193214,84
Площадь – 180 кв. метров		
Образуемый земельный участок 61:44:0072365:3У1, разрешенное использование – земельные участки (территории) общего пользования		
1	420979,35	2193214,91
2	420972,61	2193213,28
3	420961,4	2193231,15
4	420965,32	2193232,09
Площадь – 110 кв. метров		
Образуемый земельный участок 61:44:0060224:3У4, разрешенное использование – земельные участки (территории) общего пользования		
1	420809,09	2193194,47
2	420818,98	2193176,28
3	420710,54	2193150,16
4	420698,33	2193167,79
Площадь – 2 255 кв. метров		
Образуемый земельный участок 61:44:0060224:3У5, разрешенное использование – земельные участки (территории) общего пользования		
1	417984,93	2196569,80
2	417975,81	2196603,14
3	417959,65	2196573,15
Площадь – 406 кв. метров		
Образуемый земельный участок 61:44:0060224:3У6, разрешенное использование – земельные участки (территории) общего пользования		
1	418013,17	2196991,91
2	418023,23	2197017,60
3	418027,75	2197028,12

1	2	3
4	418011,32	2197035,80
5	417998,55	2197029,93
Площадь – 634 кв. метра		
Образуемый земельный участок 61:44:0000000:3У17, разрешенное использование – земельные участки (территории) общего пользования		
1	418186,48	2197422,38
2	418182,57	2197411,24
3	418194,68	2197414,06
4	418193,42	2197420,22
5	418196,44	2197420,58
6	418198,66	2197425,76
7	418199,04	2197443,51
8	418199,27	2197454,47
9	418193,57	2197455,28
10	418190,71	2197444,97
11	418177,32	2197446,00
12	418175,87	2197446,27
13	418175,61	2197439,44
14	418172,62	2197439,20
15	418174,18	2197430,79
16	418186,48	2197422,38
17	418180,66	2197438,23
18	418180,66	2197442,23
19	418185,66	2197442,23
20	418185,66	2197438,23
Площадь – 656 кв. метров		
Образуемый земельный участок 61:44:0061831:3У1, разрешенное использование – земельные участки (территории) общего пользования		
1	418187,82	2197841,46
2	418188,83	2197835,97
3	418206,66	2197830,05
4	418200,04	2197843,66
Площадь – 136 кв. метров		
Образуемый земельный участок 61:44:0000000:3У18, разрешенное использование – земельные участки (территории) общего пользования		
1	418233,86	2197963,31
2	418233,73	2197945,97
3	418233,66	2197926,15
4	418220,40	2197942,65
5	418221,54	2197942,97

1	2	3
6	418218,98	2197962,87
7	418216,38	2197962,82
8	418210,61	2197961,42
9	418211,20	2197954,10
10	418205,46	2197961,25
11	418203,46	2197978,86
Площадь – 650 кв. метров		

Общая площадь земельных участков, образуемых для организации строительства линейного объекта из земель, государственная собственность на которые не разграничена, составляет 106 741 кв. метр.

Перечень земельных участков, находящихся в государственной или муниципальной собственности, используемых на период строительства, приведен в таблице № 11.

Таблица № 11

№ п/п	Кадастровый номер участка	Категория земель	Общая площадь (кв. метров)	Площадь в полосе отвода линейного объекта на период строительства (кв. метров)
1	2	3	4	5
1.	61:44:0070110:1	земли промышленности, энергетики, транспорта, связи, радиовещания, телевидения, информатики, земли для обеспечения космической деятельности, земли обороны, безопасности и земли иного специального назначения	157 200	9 199
2.	61:44:0070110:34	земли населённых пунктов	2 401	209

1	2	3	4	5
3.	61:44:0070110:36	земли промышленности, энергетики, транспорта, связи, радиовещания, телевидения, информатики, земли для обеспечения космической деятельности, земли обороны, безопасности и земли иного специального назначения	93 433	265
4.	61:44:0070110:33	земли населенных пунктов	138 061	13 694
5.	ЕЗ 61:44:0000000:252 (61:44:0073402:2)	земли населенных пунктов	7 292 699 (139009)	3 201
	ЕЗ 61:44:0000000:252 (61:44:0073402:3)		7 292 699 (164373)	1 730
	ЕЗ 61:44:0000000:252 (61:44:0074001:5)		7 292 699 (102825)	5 281
	ЕЗ 61:44:0000000:252 (61:44:0060101:2)		7 292 699 (145843)	1 700
6.	61:44:0000000:1384	земли населенных пунктов	97 862	1 006
7.	61:44:0000000:174539	земли населенных пунктов	20 446	819
8.	61:44:0000000:156260	земли населенных пунктов	18 303	1 849
9.	61:44:0073012:63	земли населенных пунктов	17 164	282
10.	61:44:0071605:713	земли населенных пунктов	660 000	2 372
11.	61:44:0073501:167	земли населенных пунктов	92 503	10 416
12.	61:44:073501:13	земли населенных пунктов	2 138	782
13.	61:44:0073501:40	земли населенных пунктов	7 376	2 445
14.	61:44:0073501:30	земли населенных пунктов	14 383	113

1	2	3	4	5
15.	61:44:0073501:41	земли населенных пунктов	1 210	401
16.	ЕЗ 61:44:0000000:811 (61:44:0073502:6)	земли населенных пунктов	129 792	2 070
17.	61:44:0073501:54	земли населенных пунктов	14 212	3 067
18.	61:44:0000000:178013	земли населенных пунктов	35 903	5 176

В целях обеспечения строительства линейного объекта, в отношении земельных участков, находящихся в государственной или муниципальной собственности на период строительства, установлены границы сервитутов.

Каталог координат поворотных точек границ сервитутов, устанавливаемых в отношении земельных участков, находящихся в государственной или муниципальной собственности и попадающих в полосу отвода линейного объекта на период строительства, приведен в таблице № 12.

Таблица № 12

№ точки	X	Y
1	2	3
Зона 2 (город Ростов-на-Дону)		
61:44:0070110:1/чзу1		
1	425294,19	2193279,18
2	425358,27	2193271,80
3	425360,75	2193260,96
4	425352,08	2193258,51
5	425305,93	2193249,75
6	425258,78	2193244,96
7	425211,59	2193244,26
8	425164,53	2193247,62
9	425118,01	2193255,01
10	425106,73	2193257,82
11	425072,15	2193266,41
12	425219,36	2193274,15
Площадь – 6 397 кв. метров		
61:44:0070110:1/чзу2		
1	425262,54	2193180,07
2	425314,36	2193185,30
3	425356,92	2193193,34
4	425358,75	2193183,51
5	425315,79	2193175,39
6	425263,12	2193170,08

1	2	3
7	425209,61	2193169,27
8	425155,97	2193173,11
9	425102,94	2193181,53
10	425078,93	2193187,51
11	425081,39	2193197,20
12	425104,94	2193191,34
13	425157,11	2193183,05
14	425209,89	2193179,28
Площадь – 2 802 кв. метра		
61:44:0070110:34/чзу1		
1	425030,23	2193291,15
2	425031,88	2193280,88
3	425023,03	2193265,74
4	425018,23	2193290,85
Площадь – 209 кв. метров		
61:44:0070110:36/чзу1		
1	425024,09	2193314,65
2	425027,59	2193291,09
3	425018,23	2193290,85
4	425017,01	2193338,71
Площадь – 265 кв. метров		
61:44:0070110:33/чзу1		
1	424906,57	2193391,08
2	424974,74	2193385,29
3	424984,11	2193387,07
4	425001,64	2193390,98
5	425017,01	2193338,71
6	425018,23	2193290,85
7	425023,03	2193265,74
8	425023,03	2193265,74
9	424977,04	2193285,98
10	424934,44	2193309,39
11	424911,52	2193324,69
12	424910,20	2193356,33
13	424908,24	2193376,28
14	424992,99	2193376,52
15	425001,57	2193377,17
16	425000,92	2193385,75
17	424992,34	2193385,10
Площадь – 9 711 кв. метров		
61:44:0070110:33/чзу2		
1	425033,50	2193211,00

1	2	3
2	425034,22	2193174,50
3	425016,32	2193173,23
4	425009,92	2193219,07
5	424987,68	2193226,69
6	424943,04	2193222,85
7	424914,84	2193244,77
8	424913,16	2193285,15
9	424917,83	2193282,03
10	424962,85	2193257,30
11	425014,24	2193234,83
12	425015,03	2193229,90
13	425014,01	2193229,70
14	425015,29	2193223,12
15	425016,08	2193223,28
16	425017,15	2193216,60
17	425025,78	2193186,45
18	425025,81	2193182,97
19	425021,44	2193182,83
20	425021,31	2193186,45
Площадь – 3 983 кв. метра		
Единое землепользование с кадастровым номером 61:44:0000000:252		
61:44:0000000:252/чзу8 (обособленный земельный участок с кадастровым номером 61:44:0073402:2)		
1	424878,73	2193374,20
2	424908,24	2193376,28
3	424910,20	2193356,33
4	424911,52	2193324,69
5	424894,01	2193336,37
6	424856,16	2193366,64
7	424850,33	2193372,19
Площадь – 1 183 кв. метра		
61:44:0000000:252/чзу9 (обособленный земельный участок с кадастровым номером 61:44:0073402:2)		
1	424803,51	2193368,89
2	424809,61	2193323,02
3	424798,76	2193322,00
4	424794,39	2193368,25
Площадь – 464 кв. метра		
61:44:0000000:252/чзу10 (обособленный земельный участок с кадастровым номером 61:44:0073402:3)		
1	424906,57	2193391,08
2	424908,24	2193376,28

1	2	3
3	424850,33	2193372,19
4	424834,97	2193386,81
5	424834,97	2193414,42
6	424854,87	2193395,47
Площадь – 802 кв. метра		
61:44:0000000:252/чзу11 (обособленный земельный участок с кадастровым номером 61:44:0073402:3)		
1	424808,11	2193414,91
2	424807,42	2193469,85
3	424780,49	2193494,06
4	424780,64	2193446,41
Площадь – 838 кв. метров		
61:44:0000000:252/чзу12 (обособленный земельный участок с кадастровым номером 61:44:0073402:3)		
1	424803,51	2193368,89
2	424802,94	2193373,21
3	424793,24	2193383,44
4	424792,92	2193383,79
5	424794,39	2193368,25
Площадь – 90 кв. метров		
61:44:0000000:252/чзу13 (обособленный земельный участок с кадастровым номером 61:44:0074001:5)		
1	421399,53	2193337,25
2	421419,02	2193320,81
3	421295,20	2193290,98
4	421291,55	2193294,49
5	421308,41	2193336,73
6	421325,14	2193342,63
7	421345,56	2193330,47
8	421344,66	2193322,92
Площадь – 3 163 кв. метра		
61:44:0000000:252/чзу14 (обособленный земельный участок с кадастровым номером 61:44:0074001:5)		
1	421256,08	2193281,56
2	421247,76	2193279,56
3	421204,77	2193319,89
4	421199,43	2193325,52
5	421204,6	2193330,73
Площадь – 514 кв. метров		
61:44:0000000:252/чзу15 (обособленный земельный участок с кадастровым номером 61:44:0074001:5)		
1	421469,28	2193278,39
2	421477,87	2193271,14

1	2	3
3	421441,29	2193255,61
4	421437,32	2193264,83
Площадь – 373 кв. метра		
61:44:0000000:252/чзу16 (обособленный земельный участок с кадастровым номером 61:44:0074001:5)		
1	421412,97	2193286,43
2	421408,04	2193272,33
3	421390,59	2193259,57
4	421348,29	2193256,80
5	421330,23	2193266,50
6	421382,80	2193279,17
Площадь – 1 210 кв. метров		
61:44:0000000:252/чзу17 (обособленный земельный участок с кадастровым номером 61:44:0074001:5)		
1	421281,28	2193254,71
2	421282,43	2193249,91
3	421280,20	2193249,13
4	421275,69	2193253,36
Площадь – 21 кв. метр		
61:44:0000000:252/чзу18 (обособленный земельный участок с кадастровым номером 61:44:0060101:2)		
1	418214,86	2197904,47
2	418209,62	2197901,10
3	418231,55	2197865,34
4	418246,03	2197840,48
5	418250,57	2197842,75
6	418259,00	2197825,89
7	418253,26	2197822,70
8	418262,68	2197804,38
9	418259,41	2197802,70
10	418247,82	2197824,86
11	418230,51	2197856,35
12	418219,53	2197874,33
13	418191,21	2197918,06
14	418181,32	2197931,80
15	418191,87	2197934,73
16	418198,40	2197926,69
Площадь – 1 129 кв. метров		
61:44:0000000:252/чзу19 (обособленный земельный участок с кадастровым номером 61:44:0060101:2)		
1	418188,31	2197939,12
2	418178,10	2197936,28
3	418173,63	2197942,50

1	2	3
4	418155,00	2197963,13
5	418148,84	2197968,61
6	418154,71	2197975,39
Площадь – 396 кв. метров		
61:44:0000000:252/чзу20 (обособленный земельный участок с кадастровым номером 61:44:0060101:2)		
1	418233,66	2197926,15
2	418233,83	2197919,44
3	418231,40	2197917,81
4	418215,89	2197941,40
5	418220,40	2197942,65
Площадь – 145 кв. метров		
61:44:0000000:252/чзу21 (обособленный земельный участок с кадастровым номером 61:44:0060101:2)		
1	418211,20	2197954,10
2	418211,72	2197947,75
3	418206,16	2197956,21
4	418204,49	2197960,21
5	418205,46	2197961,25
Площадь – 30 кв. метров		
61:44:0000000:252/чзу22 (обособленный земельный участок с кадастровым номером 61:44:0073402:2)		
1	424913,16	2193285,15
2	424914,84	2193244,77
3	424874,43	2193276,18
4	424869,28	2193315,21
5	424875,11	2193310,55
Площадь – 1 554 кв. метра		
61:44:0000000:1384/чзу1		
1	423668,51	2193724,25
2	423670,86	2193646,26
3	423657,77	2193646,22
4	423656,38	2193700,84
5	423656,4	2193700,84
6	423655,87	2193724,29
Площадь – 1 006 кв. метров		
61:44:0000000:174539/чзу1		
1	423660,12	2193553,67
2	423660,68	2193531,45
3	423660,80	2193526,90
4	423638,59	2193526,71
5	423638,40	2193553,49
Площадь – 588 кв. метров		

1	2	3
61:44:0000000:174539/чзу2		
1	423474,13	2193525,34
2	423474,38	2193517,28
3	423445,53	2193517,55
4	423445,33	2193525,55
Площадь – 231 кв. метр		
61:44:0000000:156260/чзу1		
1	421842,69	2193527,58
2	421868,55	2193525,30
3	421878,79	2193525,46
4	421875,66	2193521,79
5	421841,71	2193505,00
6	421811,76	2193489,82
7	421811,57	2193501,99
8	421803,55	2193513,91
9	421828,44	2193527,22
Площадь – 1 332 кв. метра		
61:44:0000000:156260/чзу2		
1	422764,99	2193646,36
2	422760,03	2193640,45
3	422757,13	2193640,47
4	422729,37	2193639,95
5	422714,99	2193639,23
6	422714,74	2193645,09
Площадь – 269 кв. метров		
61:44:0000000:156260/чзу3		
1	422082,01	2193643,29
2	422092,57	2193633,22
3	422067,17	2193632,57
4	422058,08	2193641,25
5	422059,93	2193641,71
Площадь – 248 кв. метров		
61:44:0073012:63/чзу1		
1	422769,93	2193652,26
2	422764,99	2193646,36
3	422714,74	2193645,09
4	422714,53	2193650,02
Площадь – 282 кв. метра		
61:44:0071605:713/чзу1		
1	423416,19	2193525,76
2	423422,11	2193525,72
3	423422,31	2193517,77

1	2	3
4	423417,59	2193517,81
5	423396,21	2193518,53
6	423357,86	2193466,76
7	423124,27	2193461,28
8	423124,25	2193462,20
9	423350,41	2193466,78
10	423394,62	2193526,46
Площадь – 755 кв. метров		
61:44:0071605:713/чзу2		
1	423050,66	2193460,72
2	423050,69	2193459,41
3	423015,52	2193454,00
4	422815,17	2193453,43
5	422770,38	2193512,71
6	422769,93	2193523,25
7	422820,72	2193456,06
Площадь – 1 452 кв. метра		
61:44:0071605:713/чзу3		
1	422480,13	2193541,13
2	422323,27	2193540,13
3	422322,38	2193542,23
Площадь – 165 кв. метров		
61:44:0073501:167/чзу1		
1	422247,20	2193569,37
2	422252,87	2193562,74
3	422272,57	2193539,71
4	422112,42	2193536,87
5	422001,97	2193508,22
6	422005,34	2193487,55
7	421992,40	2193475,03
8	421973,46	2193494,59
9	421929,53	2193487,34
10	421920,65	2193501,23
11	422011,91	2193527,20
12	422104,65	2193551,12
13	422150,94	2193559,46
14	422201,52	2193565,97
15	422247,20	2193569,37
16	421998,06	2193487,56
17	421992,83	2193493,21
18	421987,18	2193487,97
19	421992,42	2193482,32

1	2	3
20	421998,06	2193487,56
Площадь – 7 424 кв. метров		
61:44:0073501:167/чзу2		
1	422122,07	2193605,07
2	422097,08	2193600,53
3	422093,23	2193607,71
4	422067,17	2193632,57
5	422092,57	2193633,22
6	422122,07	2193605,07
7	422097,36	2193621,16
8	422092,20	2193625,44
9	422087,92	2193620,29
10	422093,08	2193616,01
11	422097,36	2193621,16
Площадь – 745 кв. метров		
61:44:0073501:167/чзу3		
1	422039,70	2193587,10
2	421995,34	2193574,28
3	422006,04	2193600,71
4	422039,70	2193587,10
Площадь – 518 кв. метров		
61:44:0073501:167/чзу4		
1	421900,88	2193537,93
2	421898,75	2193545,27
3	421902,98	2193545,47
4	421902,18	2193592,29
5	421912,84	2193583,09
6	421935,95	2193559,22
7	421932,40	2193551,98
8	421905,25	2193536,93
9	421901,63	2193535,35
10	421886,32	2193528,69
11	421878,58	2193528,49
12	421909,13	2193567,69
13	421915,41	2193572,15
14	421910,96	2193578,43
15	421904,67	2193573,98
Площадь – 1 062 кв. метра		
61:44:0073501:167/чзу5		
1	421801,65	2193538,41
2	421778,02	2193536,02
3	421740,40	2193535,40

1	2	3
4	421756,77	2193539,93
5	421791,75	2193540,34
6	421828,97	2193541,25
7	421773,32	2193525,82
8	421770,65	2193525,75
9	421703,25	2193524,04
10	421703,33	2193521,04
11	421692,91	2193520,69
12	421708,32	2193526,51
13	421715,54	2193528,51
14	421771,83	2193529,43
15	421773,43	2193527,27
16	421779,72	2193530,72
17	421801,65	2193538,41
Площадь – 667 кв. метров		
61:44:0073501:13/чзу1		
1	421770,65	2193525,75
2	421773,32	2193525,82
3	421713,89	2193509,34
4	421696,89	2193502,93
5	421685,09	2193517,73
6	421692,91	2193520,69
7	421703,33	2193521,04
8	421703,25	2193524,04
9	421708,94	2193512,97
10	421716,12	2193515,76
11	421713,33	2193522,94
12	421706,15	2193520,15
Площадь – 782 кв. метра		
61:44:0073501:40/чзу1		
1	421893,43	2193599,83
2	421902,18	2193592,29
3	421902,98	2193545,47
4	421898,75	2193545,27
5	421898,75	2193545,27
6	421896,23	2193545,15
7	421895,93	2193556,73
8	421893,84	2193559,23
9	421828,97	2193541,25
10	421791,75	2193540,34
11	421756,77	2193539,93
12	421761,52	2193541,25

1	2	3
13	421791,62	2193542,01
14	421791,43	2193549,54
15	421881,13	2193574,39
16	421879,32	2193576,55
17	421879,45	2193586,69
18	421893,43	2193599,83
Площадь – 2 445 кв. метров		
61:44:0073501:30/чзу1		
1	421791,43	2193549,54
2	421791,62	2193542,01
3	421761,52	2193541,25
4	421791,43	2193549,54
Площадь – 113 кв. метров		
61:44:0073501:41/чзу1		
1	421778,02	2193536,02
2	421801,65	2193538,41
3	421779,72	2193530,72
4	421773,43	2193527,27
5	421771,83	2193529,43
6	421715,54	2193528,51
7	421740,40	2193535,40
8	421778,02	2193536,02
Площадь – 401 кв. метр		
Единое землепользование с кадастровым номером 61:44:0000000:811		
61:44:0000000:811/чзу1 (обособленный земельный участок с кадастровым номером 61:44:0073502:6)		
1	422025,28	2193697,41
2	421999,89	2193696,76
3	421921,43	2193771,61
4	421933,86	2193784,63
5	422025,28	2193697,41
6	421937,97	2193773,60
7	421933,77	2193777,39
8	421928,68	2193771,80
9	421932,88	2193768,01
10	421937,97	2193773,60
Площадь – 2 070 кв. метров		
61:44:0073501:54/чзу1		
1	421626,58	2193412,76
2	421635,84	2193392,27
3	421605,50	2193378,30
4	421596,24	2193379,74

1	2	3
5	421591,02	2193380,55
6	421601,68	2193385,38
7	421609,64	2193391,26
8	421611,65	2193406,29
9	421610,56	2193415,50
10	421626,58	2193412,76
Площадь – 705 кв. метров		
61:44:0073501:54/чзу2		
1	421560,30	2193466,38
2	421575,84	2193456,79
3	421534,34	2193411,94
4	421570,49	2193390,99
5	421575,66	2193382,92
6	421569,75	2193383,84
7	421496,13	2193395,24
8	421560,30	2193466,38
Площадь – 2 362 кв. метра		
61:44:0000000:178013/чзу1		
1	417976,69	2196930,81
2	417987,00	2196906,32
3	417979,51	2196869,65
4	417973,57	2196818,37
5	417972,07	2196766,77
6	417975,02	2196715,23
7	417983,49	2196658,48
8	417981,60	2196656,97
9	417963,40	2196632,97
10	417965,07	2196674,86
11	417960,07	2196713,87
12	417957,06	2196766,56
13	417958,60	2196819,45
14	417964,68	2196872,02
Площадь – 4 221 кв. метров		
61:44:0000000:178013/чзу2		
1	418000,32	2196975,98
2	417963,73	2196961,63
3	417982,36	2197021,11
Площадь – 955 кв. метров		

Общая площадь земельных участков, находящихся в государственной или муниципальной собственности и попадающих в полосу отвода линейного объекта на период строительства составляет 66 077 кв. метров.

Перечень земельных участков, находящихся в частной собственности, используемых на период строительства, приведен в таблице № 13.

Таблица № 13

№ п/п	Кадастровый номер участка	Категория земель	Общая площадь (кв. метров)	Площадь в полосе отвода линейного объекта на период строительства (кв. метров)
1	2	3	4	5
1.	61:25:0601001:3700	земли сельскохозяйственного назначения	35146	2197
2.	61:44:0000000:1118	земли населенных пунктов	90424	30
3.	61:44:0073501:6	земли населенных пунктов	4856	682
4.	61:44:0072321:17	земли населенных пунктов	1079	116
5.	61:44:0072321:93	земли населенных пунктов	1115	309
6.	61:44:0072346:4	земли населенных пунктов	35183	1589
7.	61:44:0000000:177987	земли населенных пунктов	3102539	71354
8.	61:44:0060201:5	земли населенных пунктов	1980738	55214
9.	61:44:0060201:8	земли населенных пунктов	545016	33285
10.	61:44:0060201:9	земли населенных пунктов	2450	136
11.	ЕЗ 61:44:0000000:112 (61:44:0062632:9)	земли населенных пунктов	6537	85

В целях обеспечения строительства линейного объекта, в отношении земельных участков, находящихся в частной собственности на период строительства, установлены границы сервитутов.

Каталог координат поворотных точек границ сервитутов, устанавливаемых в отношении земельных участков, находящихся в частной собственности и попадающих в границу полосы отвода для организации строительства, приведен в таблице № 14.

№ точки	X	Y
1	2	3
Зона 1 (Мясниковский район Ростовской области)		
61:25:0601001:3700/чзу1		
1	426820,59	1420599,85
2	426818,48	1420638,24
3	426758,35	1420640,55
4	426757,48	1420613,39
5	426772,64	1420612,03
6	426772,28	1420602,00
Площадь – 2 197 кв. метров		
Зона 2 (город Ростов-на-Дону)		
61:44:0000000:1118/чзу1		
1	423737,50	2193477,71
2	423730,09	2193469,65
3	423729,89	2193477,57
Площадь – 30 кв. метров		
61:44:0073501:6/чзу1		
1	421685,09	2193517,73
2	421696,89	2193502,93
3	421635,30	2193479,69
4	421675,81	2193514,22
5	421685,09	2193517,73
Площадь – 682 кв. метра		
61:44:0072321:17/чзу1		
1	421157,98	2193268,22
2	421141,75	2193254,52
3	421134,35	2193262,52
Площадь – 116 кв. метров		
61:44:0072321:93/чзу1		
1	421118,42	2193258,69
2	421117,18	2193257,52
3	421103,01	2193244,69
4	421084,75	2193240,29
5	421076,58	2193248,61
Площадь – 309 кв. метров		
61:44:0072346:4/чзу1		
1	421013,97	2193243,82
2	421023,02	2193235,71
3	421076,58	2193248,61
4	421084,75	2193240,29

1	2	3
5	420979,35	2193214,91
6	420965,32	2193232,09
Площадь – 1 589 кв. метров		
61:44:0000000:177987/чзy1		
1	420138,76	2193215,20
2	420207,03	2193167,31
3	420375,81	2193232,43
4	420382,96	2193215,93
5	420267,90	2193160,58
6	420250,51	2193153,84
7	420291,66	2193144,14
8	420339,03	2193135,44
9	420398,44	2193142,34
10	420589,03	2193218,36
11	420653,95	2193156,71
12	420698,50	2193167,55
13	420710,54	2193150,16
14	420666,40	2193139,53
15	420624,35	2193129,20
16	420609,60	2193150,96
17	420593,13	2193154,10
18	420544,94	2193140,75
19	420510,22	2193129,77
20	420478,48	2193122,30
21	420446,50	2193116,95
22	420414,01	2193114,29
23	420381,37	2193112,70
24	420348,59	2193112,83
25	420315,79	2193115,32
26	420283,66	2193121,69
27	420239,05	2193130,81
28	420202,93	2193141,34
29	420189,65	2193146,90
30	420191,39	2193147,63
31	420188,40	2193154,73
32	420181,30	2193151,74
33	420181,99	2193150,10
34	420157,77	2193160,23
35	420128,74	2193175,55
36	420123,98	2193185,53
37	420113,83	2193181,59
38	420070,37	2193207,56

1	2	3
39	420044,51	2193228,81
40	420019,23	2193250,56
41	419995,05	2193273,52
42	419971,68	2193298,12
43	419948,66	2193324,40
44	419941,63	2193335,38
45	419932,58	2193345,81
46	419925,58	2193350,64
47	419904,13	2193378,26
48	419882,13	2193405,65
49	419858,88	2193431,89
50	419835,94	2193458,26
51	419813,56	2193485,15
52	419801,94	2193514,80
53	419810,23	2193556,21
54	419803,46	2193595,30
55	419790,20	2193613,05
56	419663,74	2193753,10
57	419675,29	2193783,94
58	419656,46	2193807,59
59	419590,50	2193754,98
60	419575,38	2193772,37
61	419553,12	2193795,62
62	419529,67	2193821,55
63	419506,15	2193847,47
64	419480,93	2193871,90
65	419473,77	2193879,57
66	419517,64	2193915,20
67	419606,77	2193874,38
68	419616,14	2193868,98
69	419641,70	2193888,85
70	419653,41	2193875,21
71	419635,07	2193858,05
72	419638,85	2193855,87
73	419665,34	2193828,55
74	419790,69	2193671,06
75	419812,50	2193639,11
76	419823,16	2193598,75
77	419831,45	2193550,90
78	419865,19	2193471,94
79	419947,72	2193371,02
80	420016,32	2193294,71

1	2	3
81	420057,29	2193257,41
82	419551,63	2193812,24
83	419556,29	2193806,11
84	419550,16	2193801,46
85	419545,50	2193807,59
Площадь – 67 527 кв. метров		
61:44:0000000:177987/чзу2		
1	420094,94	2193123,31
2	420100,85	2193120,04
3	420099,45	2193119,47
4	420102,31	2193112,33
5	420109,46	2193115,20
6	420124,59	2193107,07
7	420011,09	2193071,84
8	420005,11	2193088,80
Площадь – 2 271 кв. метр		
61:44:0000000:177987/чзу3		
1	419492,94	2193738,64
2	419429,33	2193703,07
3	419419,55	2193718,13
4	419470,66	2193756,53
5	419475,06	2193759,92
6	419481,55	2193748,68
7	419476,90	2193754,81
8	419470,76	2193750,16
9	419475,42	2193744,02
Площадь – 1 556 кв. метров		
61:44:0060201:5/чзу1		
1	419379,22	2194016,30
2	419424,96	2193967,73
3	419464,78	2193939,41
4	419517,64	2193915,20
5	419473,77	2193879,57
6	419457,05	2193897,50
7	419433,33	2193923,69
8	419404,88	2193945,31
9	419381,01	2193970,45
10	419357,09	2193996,03
11	419333,75	2194022,05
12	419310,55	2194048,32
13	419286,77	2194074,01
14	419263,13	2194099,80

1	2	3
15	419167,57	2194208,89
16	419069,52	2194321,59
17	419007,10	2194398,65
18	418947,29	2194477,74
19	418890,14	2194558,78
20	418835,73	2194641,68
21	418784,11	2194726,34
22	418735,34	2194812,68
23	418726,41	2194829,80
24	418728,02	2194834,46
25	418721,64	2194846,70
26	418716,96	2194847,92
27	418689,47	2194900,60
28	418646,56	2194990,00
29	418606,66	2195080,78
30	418577,79	2195152,66
31	418533,19	2195353,58
32	418522,26	2195383,34
33	418541,31	2195418,48
34	418562,04	2195362,04
35	418606,54	2195161,56
36	418634,32	2195092,41
37	418673,82	2195002,53
38	418716,30	2194914,03
39	418737,40	2194873,58
40	418761,71	2194827,00
41	418809,98	2194741,53
42	418861,08	2194657,72
43	418914,95	2194575,66
44	418971,52	2194495,44
45	419030,73	2194417,14
46	419092,50	2194340,88
47	419190,17	2194228,62
48	419285,47	2194119,82
Площадь – 55 214 кв. метров		
61:44:0060201:8/чзy1		
1	418431,65	2195648,75
2	418515,88	2195487,75
3	418541,31	2195418,48
4	418522,26	2195383,34
5	418488,39	2195475,57
6	418404,17	2195636,56

1	2	3
7	418217,92	2196142,38
8	418239,71	2196189,57
9	418348,29	2196229,55
10	418373,34	2196223,63
11	418382,72	2196228,53
12	418395,43	2196201,61
13	418383,64	2196195,45
14	418358,59	2196201,37
15	418270,27	2196169,10
16	418254,46	2196129,96
Площадь – 29 699 кв. метров		
61:44:0060201:8/чзу2		
1	418010,67	2196502,89
2	417984,06	2196489,30
3	417943,26	2196499,75
4	417943,46	2196500,66
5	417952,36	2196539,48
6	417959,65	2196573,15
7	417984,93	2196569,81
8	417984,93	2196569,80
9	417990,28	2196550,24
Площадь – 3 586 кв. метров		
61:44:0060201:9/чзу1		
1	418399,72	2196203,86
2	418395,43	2196201,61
3	418382,72	2196228,53
4	418386,54	2196230,53
Площадь – 136 кв. метров		
Единое землепользование с кадастровым номером 61:44:0000000:112		
61:44:0000000:112/чзу1 (обособленный земельный участок с кадастровым номером 61:44:0062632:9)		
1	418203,46	2197978,86
2	418205,46	2197961,25
3	418204,49	2197960,21
4	418195,79	2197981,08
5	418197,74	2197981,79
Площадь – 85 кв. метров		

Общая площадь земельных участков, находящихся в частной собственности и попадающих в границу полосы отвода для организации строительства линейного объекта, составляет 164 997 кв. метров.

Каталог координат поворотных точек границ территории, образуемых земельными участками для размещения опор линейного объекта, подлежащих переустройству (линия электропередач), приведен в таблице № 15.

Таблица № 15

№ точки	X	Y
1	2	3
Зона 2 (город Ростов-на-Дону)		
1	425021,86	2193224,40
2	425020,58	2193230,98
3	425014,01	2193229,70
4	425015,29	2193223,12
Площадь – 45 кв. метров		
5	424626,27	2193591,82
6	424623,48	2193597,91
7	424617,39	2193595,12
8	424620,18	2193589,03
Площадь – 45 кв. метров		
9	424512,69	2193540,05
10	424512,58	2193546,75
11	424505,88	2193546,64
12	424505,99	2193539,94
Площадь – 45 кв. метров		
13	424047,71	2193561,76
14	424047,71	2193568,06
15	424041,41	2193568,06
16	424041,41	2193561,76
Площадь – 40 кв. метров		
17	422093,08	2193616,01
18	422097,36	2193621,16
19	422092,20	2193625,44
20	422087,92	2193620,29
Площадь – 45 кв. метров		
21	421992,42	2193482,32
22	421998,06	2193487,56
23	421992,83	2193493,21
24	421987,18	2193487,97
Площадь – 59 кв. метров		
25	421909,13	2193567,69
26	421915,41	2193572,15
27	421910,96	2193578,43
28	421904,67	2193573,98

1	2	3
Площадь – 59 кв. метров		
29	421708,94	2193512,97
30	421716,12	2193515,76
31	421713,33	2193522,94
32	421706,15	2193520,15
Площадь – 59 кв. метров		
33	421569,99	2193460,40
34	421576,41	2193463,20
35	421573,33	2193470,25
36	421566,28	2193467,17
37	421568,96	2193461,04
Площадь – 59 кв. метров		
38	421491,56	2193369,19
39	421491,66	2193376,88
40	421483,96	2193376,99
41	421483,86	2193369,29
Площадь – 59 кв. метров		
42	420184,29	2193144,65
43	420191,39	2193147,63
44	420188,40	2193154,73
45	420181,30	2193151,74
Площадь – 59 кв. метров		
46	420102,31	2193112,33
47	420109,46	2193115,20
48	420106,59	2193122,34
49	420099,45	2193119,47
Площадь – 59 кв. метров		
50	419550,16	2193801,46
51	419556,29	2193806,11
52	419551,63	2193812,24
53	419545,50	2193807,59
Площадь – 59 кв. метров		
54	419475,42	2193744,02
55	419481,55	2193748,68
56	419476,90	2193754,81
57	419470,76	2193750,16
Площадь – 59 кв. метров		
Общая площадь – 751 кв. метр		

Для размещения опор линии электропередач, подлежащей переустройству, в границах кадастровых кварталов 61:44:0070308, 61:44:0073501, 61:44:0073510, образуются земельные участки из земель, государственная собственность на которые не разграничена, земельных участков, находящиеся в государственной, муниципальной и частной собственности.

Каталог координат поворотных точек земельных участков, образуемых для переустройства линии электропередач из земель, государственная собственность на которые не разграничена, приведен в таблице № 16.

Таблица № 16

№ точки	X	Y
1	2	3
Зона 2 (город Ростов-на-Дону)		
Образуемый земельный участок 61:44:0070308:ЗУ4, разрешенное использование – коммунальное обслуживание		
1	424626,27	2193591,82
2	424623,48	2193597,91
3	424617,39	2193595,12
4	424620,18	2193589,03
Площадь – 45 кв. метров		
Образуемый земельный участок 61:44:0070308:ЗУ5, разрешенное использование – коммунальное обслуживание		
1	424512,69	2193540,05
2	424512,58	2193546,75
3	424505,88	2193546,64
4	424505,99	2193539,94
Площадь – 45 кв. метров		
Образуемый земельный участок 61:44:0070308:ЗУ6, разрешенное использование – коммунальное обслуживание		
1	424047,71	2193561,76
2	424047,71	2193568,06
3	424041,41	2193568,06
4	424041,41	2193561,76
Площадь – 40 кв. метров		
Образуемый земельный участок 61:44:0073501:ЗУ3, разрешенное использование – коммунальное обслуживание		
1	421569,99	2193460,40
2	421576,41	2193463,20
3	421573,33	2193470,25
4	421566,28	2193467,17
5	421568,96	2193461,04
Площадь – 59 кв. метров		
Образуемый земельный участок 61:44:0073510:ЗУ1, разрешенное использование – коммунальное обслуживание		
1	421491,56	2193369,19
2	421491,66	2193376,88
3	421483,96	2193376,99
4	421483,86	2193369,29
Площадь – 59 кв. метров		

Общая площадь образуемых земельных участков под переустраиваемые опоры воздушных линий электропередач из земель, государственная собственность на которые не разграничена, составляет 248 кв. метров.

Перечень земельных участков, находящихся в государственной или муниципальной собственности, частично попадающих в территории для размещения опор линейного объекта, подлежащего переустройству (линия электропередач), приведен в таблице № 17.

Таблица № 17

№ п/п	Кадастровый номер участка	Категория земель	Общая площадь (кв. метров)	Площадь, подлежащая предоставлению (изъятию) для государственных нужд Ростовской области (кв. метров)
1	2	3	4	5
1.	61:44:0070110:33	земли населенных пунктов	138 061	45
2.	61:44:0073501:167	земли населенных пунктов	92 503	163
3.	61:44:0073501:13	земли населенных пунктов	2 138	59

Находящиеся в государственной или муниципальной собственности земельные участки, частично попадающие в территорию для размещения опор линейного объекта, подлежащего переустройству (линия электропередач), до предоставления (изъятия) для государственных нужд Ростовской области подлежат образованию путем раздела. В соответствии с пунктом 4 статьи 11.4 Земельного кодекса Российской Федерации земельный участок, раздел которого осуществлен, сохраняется в измененных границах.

Каталог координат поворотных точек границ земельных участков, образуемых путем раздела с сохранением исходных земельных участков в измененных границах, находящихся в государственной или муниципальной собственности, приведен в таблице № 18.

Таблица № 18

№ точки	X	Y
1	2	3
Зона 2 (город Ростов-на-Дону)		
Земельные участки, образуемые путем раздела земельного участка с кадастровым номером 61:44:0070110:33 с сохранением исходного земельного участка в измененных границах		

1	2	3
61:44:0070110:33:ЗУ2, разрешенное использование – коммунальное обслуживание		
1	425020,58	2193230,98
2	425021,86	2193224,40
3	425015,29	2193223,12
4	425014,01	2193229,70
Площадь – 45 кв. метров		
Земельный участок с кадастровым номером 61:44:0070110:33, сохраняемый в измененных границах		
Площадь – 133 687 кв. метров		
Земельные участки, образуемые путем раздела земельного участка с кадастровым номером 61:44:0073501:167 с сохранением исходного земельного участка в измененных границах		
61:44:0073501:167:ЗУ2, разрешенное использование – коммунальное обслуживание		
1	422097,36	2193621,16
2	422093,08	2193616,01
3	422087,92	2193620,29
4	422092,2	2193625,44
Площадь – 45 кв. метров		
61:44:0073501:167:ЗУ3, разрешенное использование – коммунальное обслуживание		
1	421992,83	2193493,21
2	421998,06	2193487,56
3	421992,42	2193482,32
4	421987,18	2193487,97
Площадь – 59 кв. метров		
61:44:0073501:167:ЗУ4, разрешенное использование – коммунальное обслуживание		
1	421910,96	2193578,43
2	421915,41	2193572,15
3	421909,13	2193567,69
4	421904,67	2193573,98
Площадь – 59 кв. метров		
Земельный участок с кадастровым номером 61:44:0073501:167, сохраняемый в измененных границах		
Площадь – 75 945 кв. метров		
Земельные участки, образуемые путем раздела земельного участка с кадастровым номером 61:44:0073501:13 с сохранением исходного земельного участка в измененных границах		
61:44:0073501:13:ЗУ1, разрешенное использование – коммунальное обслуживание		
1	421713,33	2193522,94

1	2	3
2	421706,15	2193520,15
3	421708,94	2193512,97
4	421716,12	2193515,76
Площадь – 59 кв. метров		
Земельный участок с кадастровым номером 61:44:0073501:13, сохраняемый в измененных границах		
Площадь – 2 079 кв. метров		

Общая площадь образуемых земельных участков, находящихся в государственной или муниципальной собственности под переустраиваемые опоры воздушных линий электропередач, составляет 267 кв. метров.

Перечень земельных участков, находящихся в частной собственности, частично попадающих в территорию для размещения опор линейного объекта, подлежащего переустройству (линия электропередач), приведен в таблице № 19.

Таблица № 19

№ п/п	Кадастровый номер участка	Категория земель	Общая площадь (кв. метров)	Площадь, подлежащая изъятию для государственных нужд Ростовской области (кв. метров)
1	2	3	4	5
1.	61:44:0000000:177987	земли населенных пунктов	3 102 539	236

Находящиеся в частной собственности земельные участки, частично попадающие в территорию для размещения опор линии электропередач, подлежащей переустройству, до изъятия для государственных нужд подлежат образованию путем раздела.

Каталог координат поворотных точек, образуемых земельных участков, из земель, находящихся в частной собственности, подлежащих изъятию для государственных нужд Ростовской области, приведен в таблице № 20.

Таблица № 20

№ точки	X	Y
1	2	3
Зона 2 (город Ростов-на-Дону)		
Земельный участок, образуемый путем раздела земельного участка с кадастровым номером 61:44:0000000:177987		

1	2	3
61:44:0000000:177987:3У6 – подлежит изъятию, разрешенное использование – коммунальное обслуживание		
1	420188,40	2193154,73
2	420191,39	2193147,63
3	420184,29	2193144,65
4	420181,30	2193151,74
Площадь – 59 кв. метров		
61:44:0000000:177987:3У7 – подлежит изъятию, разрешенное использование – коммунальное обслуживание		
1	420106,59	2193122,34
2	420109,46	2193115,20
3	420102,31	2193112,33
4	420099,45	2193119,47
Площадь – 59 кв. метров		
61:44:0000000:177987:3У8 – подлежит изъятию, разрешенное использование – коммунальное обслуживание		
1	419551,63	2193812,24
2	419556,29	2193806,11
3	419550,16	2193801,46
4	419545,50	2193807,59
Площадь – 59 кв. метров		
61:44:0000000:177987:3У9 – подлежит изъятию, разрешенное использование – коммунальное обслуживание		
1	419476,90	2193754,81
2	419481,55	2193748,68
3	419475,42	2193744,02
4	419470,76	2193750,16
Площадь – 59 кв. метров		
61:44:0000000:177987:3У10 – не подлежит изъятию		
Площадь – 2 952 803 кв. метров		

Общая площадь земельных участков, находящихся в частной собственности, образуемых путем раздела, под переустройство опор воздушных линий электропередач, составляет 236 кв. метров

Каталог координат характерных точек границ территории для размещения ГРПШ, подлежащего переустройству, приведен в таблице № 21.

Таблица № 21

№ точки	X	Y
1	2	3
Зона 2 (город Ростов-на-Дону)		
1	421502,77	2193289,06
2	421500,19	2193295,56
3	421506,70	2193298,15
4	421509,28	2193291,64
Площадь – 49 кв. метров		
5	418180,66	2197438,23
6	418180,66	2197442,23
7	418185,66	2197442,23
8	418185,66	2197438,23
Площадь – 20 кв. метров		
Общая площадь – 69 кв. метров		

В границах кадастровых кварталов 61:44:0073510 и 61:44:0061824 образуются земельные участки из земель, государственная собственность на которые не разграничена, для размещения переустраиваемых ГРПШ.

Каталог координат поворотных точек земельных участков, образуемых для размещения ГРПШ из земель, государственная собственность на которые не разграничена, приведен в таблице № 22.

Таблица № 22

№ точки	X	Y
1	2	3
Зона 2 (город Ростов-на-Дону)		
Образуемый земельный участок 61:44:0073510:ЗУ2, разрешенное использование – коммунальное обслуживание		
1	421502,77	2193289,06
2	421500,19	2193295,56
3	421506,70	2193298,15
4	421509,28	2193291,64
Площадь – 49 кв. метров		
Образуемый земельный участок 61:44:0061824:ЗУ1, разрешенное использование – коммунальное обслуживание		
1	418180,66	2197438,23
2	418180,66	2197442,23
3	418185,66	2197442,23
4	418185,66	2197438,23
Площадь – 20 кв. метров		

Общая площадь образуемых земельных участков под переустраиваемые ГРПШ из земель, государственная собственность на которые не разграничена, составляет 69 кв. метров.

Вид разрешенного использования образуемых земельных участков установлен в соответствии с классификатором видов разрешенного использования земельных участков, утвержденным Приказом Федеральной службой государственной регистрации, кадастра и картографии от 10 ноября 2020 г. № П/0412:

в границах населенных пунктов, устанавливаемая категория земель – земли населенных пунктов. Вид разрешенного использования – земельные участки (территории) общего пользования;

для размещения инженерных сетей, устанавливается категория земель – земли населенных пунктов. Вид разрешенного использования – коммунальное обслуживание.

В соответствии с частью 14 статьи 26 ФЗ-499 от 31 декабря 2014 г. «О внесении изменений в ЗК РФ и отдельные законодательные акты РФ» образуемые земельные участки следует отнести к категориям:

за границами населенных пунктов, устанавливаемая категория земель – земли промышленности, энергетики, транспорта, связи, радиовещания, телевидения, информатики, земли для обеспечения космической деятельности, земли обороны, безопасности и земли иного специального назначения, вид разрешенного использования. Вид разрешенного использования – автомобильный транспорт.

Примечание.

Список используемых сокращений:

а/д – автодорога;

ГРПШ – газорегуляторный пункт шкафной;

ЕГРН – единый государственный реестр недвижимости;

ЕЗ – единое землепользование;

г. – город;

ул. – улица;

р. – река;

пост. – постановление;

км – километр;

кв. м – квадратный метр;

х. – хутор.

Начальник управления  
документационного обеспечения  
Правительства Ростовской области



В.В. Лозин